


मनसुन पूर्वतयारी तथा प्रतिकार्य योजना-२०८२


नवलपरासी (बर्दघाट-सुस्ता पश्चिम)



जिल्ला विपद् व्यवस्थापन समिति
नवलपरासी (बर्दघाट-सुस्ता पश्चिम)

बिषय सूची

क.सं	बिषय	पेज नं.
भाग-१ परिचय		
१.१	पृष्ठभूमी	१
१.२	भौगोलिक विवरण	१
१.३	शहरी क्षेत्र	१
१.४	जनसंख्या	२
१.५	अर्थतन्त्र	२
१.६	राजनीति	२
१.७	शैक्षिक संस्था	२
१.८	स्वास्थ्य सेवाको अवस्था	२
१.९	यस वर्षको मौसम पूर्वानुमान	३
भाग-२ उद्देश्य तथा कार्य सञ्चालन सन्दर्भ		
२.१	मनसुन पूर्व तयारी तथा प्रतिकार्य योजनाको उद्देश्य	६
२.२	आवश्यकता	७
२.३	बाढीले विगतका वर्षहरुमा पुऱ्याएको क्षतिको सारसंक्षेप	७
२.४	जिल्लामा बाढीले पुऱ्याउन सक्ने क्षतिको अनुमान	८
२.५	पानीजन्य अन्य जोखिमको अनुमान	८
भाग-३ विपद् व्यवस्थापनमा संलग्न निकायहरु		
३.१	विपद् सम्बन्धी कार्य गर्ने निकायहरु र भूमिका तथा जिम्मेवारी	९
३.२	जिल्लामा बाढी जोखिमको परिदृश्य	१०
३.२.१	अति उच्च संकटासन्न अवस्थामा रहेका गाउँपालिका तथा नगरपालिकाका वडाहरु	१०
३.२.२	उच्च संकटासन्न अवस्थामा रहेका गाउँपालिका तथा नगरपालिकाका वडाहरु	१०
३.२.३	मध्यम संकटासन्न अवस्थामा रहेका गाउँपालिका तथा नगरपालिकाका वडाहरु	११
३.२.४	न्यून संकटासन्न अवस्थामा रहेका गाउँपालिका तथा नगरपालिकाका वडाहरु	११
भाग-४ जिल्ला स्थित कार्यालयबाट परिचालन हुने साधन स्रोत र मनसुन आपतकालिन कार्य योजना		
४.१	जिल्लामा परिचालन हुन सक्ने साधन, स्रोतहरु	१२



 सहायक प्रमुख जिल्ला अधिकारी

४.२	स्थानीय तहमा परिचालन हुन सक्ने साधन, स्रोतहरूको विवरण	१५
४.३	मनसुन आपतकालिन कार्ययोजना	२०
४.४	आवश्यकताको लेखाजोखा र खाडल पहिचान	२३
भाग-५ विषयगत जिम्मेवारी		
५.१	विषयगत क्षेत्रको अगुवाहरूको विवरण	२४
५.२	मनसुन पूर्वतयारी प्राथमिकता	२५
५.३	पुनरावलोकन रणनीति तथा कार्यान्वयन	२५
५.४	प्रतिवेदन तथा अभिलेखन	२५
तालिका तथा अनुसूचीहरू		
अनुसूची १	समन्वय तथा सूचना व्यवस्थापन क्षेत्र	२७
अनुसूची २	खोज, उद्धार तथा राहत क्षेत्र	२७
अनुसूची ३	खाद्य व्यवस्थापन क्षेत्रको सम्पर्क व्यक्ति तथा संस्थाको विवरण	२८
अनुसूची ४	आवास तथा गैर खाद्य सामग्री क्षेत्रको सम्पर्क व्यक्ति तथा संस्थाको विवरण	२८
अनुसूची ५	खानेपानी तथा सरसफाइ क्षेत्रको सम्पर्क व्यक्ति तथा संस्थाको विवरण	२८
अनुसूची ६	स्वास्थ्य तथा पोषण क्षेत्रको सम्पर्क व्यक्ति, संस्थाको विवरण	२९
अनुसूची ७	शिक्षा क्षेत्रको सम्पर्क व्यक्ति तथा संस्थाको विवरण	२९
अनुसूची ८	संरक्षण क्षेत्रको सम्पर्क व्यक्ति तथा संस्थाको विवरण	२९
अनुसूची ९	नगरपालिका तथा गाउँपालिका प्रमुख/अध्यक्षहरूको सम्पर्क सूची	३०
अनुसूची १०	स्थानीय तह स्वास्थ्य शाखा प्रमुखको सम्पर्क सूची	३०
अनुसूची ११	जनप्रतिनिधिहरूको विवरण	३१
अनुसूची १२	एम्बुलेन्स चालकको सम्पर्क सूची	३५
अनुसूची १३	वारुणयन्त्र (दमकल) चालकको सम्पर्क सूची	३८
अनुसूची १४	जिल्ला स्थित राजनैतिक दलहरूको सम्पर्क सूची	३८
अनुसूची १५	स्थानिय तहमा पहिचान गरिएका खुल्ला स्थानहरूको विवरण र विपद्को समयमा राख्न सकिने अनुमानित संख्या	३९
अनुसूची १६	सर्पदंश उपचार केन्द्रको विवरण	३९
अनुसूची १७	स्थानिय विपद् व्यवस्थापन समितिका फोकल पर्सनहरूको विवरण	३९
	सन्दर्भ सामाग्रीहरू	४०

सहायक प्रमुख जिल्ला अधिकारी

शब्द संक्षेप

१	उ.वा.सं	उद्योग वाणिज्य संघ	
२	कृ.ज्ञा.के.	कृषि ज्ञान केन्द्र	
३	खा.स.डि.का.	खानेपानी तथा सरसफाई डिभिजन कार्यालय	
४	गा.पा.	गाउँपालिका	
५	ज.सि.वि.डि.का	जलश्रोत तथा सिचाई विकास डिभिजन कार्यालय	
६	जि.वि.व्य.स.	जिल्ला विपद् व्यवस्थापन समिति	
७	जि.स.स	जिल्ला समन्वय समिति	
८	न.पा.	नगरपालिका	
९	ने.रे.सो.	नेपाल रेडक्रस सोसाइटी	
१०	ने.से.	नेपाली सेना	
११	ने.प.म.	नेपाल पत्रकार महासंघ	
१२	प्र.जि.अ.	प्रमुख जिल्ला अधिकारी	
१३	भे.अ.पु.से.वि.के.	भेटेरिनरी अस्पताल तथा पशु सेवा विज्ञ केन्द्र	
१४	गै.स.स.	गैरसरकारी संस्था	
१५	अ.गै.स.स.	अन्तर्राष्ट्रिय गैरसरकारी संस्था	
१६	जि.स्वा.का.	जिल्ला स्वास्थ्य कार्यालय	
१७	स.प्र.ब.ने.नं. २६	सशस्त्र प्रहरी बल नेपाल नं. २६ गण हे.क्वा.	
१८	शि.वि.स.इ	शिक्षा विकास तथा समन्वय इकाइ	
१९	DEOC	District Emergency Operation Center	
२०	DLSA	District Lead Support Agency	
२१	NEOC	National Emergency OperationCenter	
२२	LEOC	Local Emergency Operation Center	


 सहायक प्रमुख जिल्ला अधिकारी

भाग-१

परिचय



१.१. पृष्ठभूमि

नवलपरासी (बर्दघाट- सुस्ता पश्चिम) जिल्लाको संक्षिप्त परिचय:

नवलपरासी (बर्दघाट-सुस्ता पश्चिम) जिल्ला लुम्बिनी प्रदेशको १२ जिल्ला मध्ये एक जिल्ला हो । यो जिल्लामा नेपालको संविधानमा साविकको नवलपरासी जिल्ला नवलपरासी (बर्दघाट-सुस्ता पूर्व) र नवलपरासी (बर्दघाट-सुस्ता पश्चिम) नामाकरण भई छुट्टाछुट्टै जिल्लाको रूपमा अनुसूचीमा उल्लेख भए पछि नवलपरासी (ब.सु.प.)को रूपमा अस्तित्वको रूपमा आएको हो । यस जिल्लामा ३ नगरपालिका र ४ गाउँपालिका गरी ७ वटा स्थानीय तहहरू रहेका छन् । वि.सं २०७८ को जनगणना अनुसार यस जिल्लामा ३,८६,८६८ जनसङ्ख्या रहेको छ । यो जिल्ला पूर्वतर्फ नवलपरासी(बर्दघाट-सुस्ता पूर्व), पश्चिम तर्फ रुपन्देही, उत्तर तर्फ पाल्पा जिल्ला एवं दक्षिण तर्फ भारतको उत्तर प्रदेश र विहार राज्य सँग जोडिएको छ ।

यस जिल्लाका विभिन्न क्षेत्रहरूमा मनसुनी वर्षा, कमजोर भौगर्भिक बनावट आदि कारणबाट मनसुनको समयमा बाढी, पहिरो, डुवान तथा जमिनकटान लगायत पानीजन्य विपद्का कारण ठूलो धनजनको क्षति हुने गरेको छ । पहाडका फेदीहरू र तराईमा जलाधार क्षेत्रबाट बगेर आएको बालुवा तथा ग्रेगानले बस्ती र कृषियोग्य जमिन नष्ट भईरहेको छ । नदीको जलप्रवाह क्षेत्रको अतिक्रमण र बाढी प्रभावित तथा जलाधार क्षेत्रमा भूमिको अव्यवस्थित प्रयोगले गर्दा समस्या भन जटिल बन्दै गईरहेको छ । यस जिल्लामा मनसुनको समयमा बाढी, कटान र डुवान जस्ता प्रमुख समस्याहरू छन् । पूर्व पश्चिम राजमार्गको ३०.११० कि.मी. सडकखण्ड यस जिल्लामा पर्दछ । जहाँ वर्षेनी सडक दुर्घटना भईरहने हुँदा धनजनको क्षति हुने गरेको छ । यी प्रकोपहरू बाहेक जिल्लामा हुरीबतास, आगलागी, महामारी, सर्पदंस, शीतलहर र चट्याङ्ग जस्ता विपद्का घटनाहरूबाट पनि जनधनको क्षति हुने गरेको छ ।

१.२ भौगोलिक विवरण:-

सिमाना:- पूर्वमा नवलपरासी (बर्दघाट-सुस्ता पूर्व), पश्चिममा रुपन्देही, उत्तरमा पाल्पा र नवलपरासी (बर्दघाट-सुस्ता पूर्व) र दक्षिणमा भारतको उत्तर प्रदेश र विहार

क्षेत्रफल:- ७४७.०५ वर्ग कि.मि.

भारतसँग जोडिएको सीमाको लम्बाई:- २७.५ किमि.

कृषि योग्य जमीन:-७०,१४३ हेक्टर

वनजंगलले ढाकेको क्षेत्र:-३,६४० हेक्टर

प्रमुख नदी:- नारायणी

प्रमुख खोला:- तुरिया, भरही र धनेवा, जर्घा, पानभार,श्रीखोला, सिगाह,पूर्वा

प्रमुख ताल:- नन्दन, बुद्धमंगल, धर्म पोखरी, तेलाना र गैडा ताल

धार्मिक स्थलहरू:- पाल्ही, पंडितपुर र रामग्राम स्तूप

१.३ शहरी क्षेत्र:-४७.५ वर्ग कि.मि.

सहायक प्रमुख जिल्ला अधिकारी

१.४ जनसंख्या

स्थानीय तह	परिवारको औसत आकार	परिवार संख्या	पुरुषका	महिला	जम्मा
बर्दघाट नगरपालिका	४.१५	१८५०१	३५६७५	४१०२८	७६७०३
रामग्राम नगरपालिका	४.८७	१३१३७	३१६५६	३२३६१	६४०१७
सुनवल नगरपालिका	४.१४	१७४१८	३३७९३	३८२९२	७२०८५
पाल्हीनन्दन गाउँपालिका	५.३२	७१८०	१९०१६	१९१७०	३८१८६
प्रतापपुर गाउँपालिका	५.१४	९७०२	२४८१२	२५०८५	४९८९७
सरावल गाउँपालिका	४.८३	८७४५	२०५३७	२१६७०	४२२०७
सुस्ता गाउँपालिका	५.०७	८०२६	१९७०४	२०९५१	४०६५५
संस्थागत		२९	२९८९	१२९	३११८
जम्मा	४.६८	८२७३८	१८८१८२	१९८६८६	३८६८६८

श्रोत : जनगणना २०७८

जनघनत्व:-५२५ बर्ग कि.मि.

मुख्य जातीहरु:- ब्राम्हण, क्षेत्री, थारु, यादव, कलवार, तेली, मुसलमान

१.५ अर्थतन्त्र

मुख्य पेशा:-कृषि

अन्य पेशा:- व्यापार, व्यवसाय, वैदेशिक रोजगारी

मुख्य बाली:-धान, गहुँ, तोरी, मसुरो, ऊखु, र केरा

प्रमुख उद्योग:- ठूलो १९, मझौला २८

औद्योगिक तथा व्यापारिक केन्द्रहरु:-महेशपुर, परासी, गोपीगंज, बेलाटारी, बर्दघाट, भुमही र सुनवल

१.६ राजनीति

स्थानीय तह:-७ वटा

नगरपालिका:- बर्दघाट, सुनवल, रामग्राम

गाउँपालिका:- प्रतापपुर, सुस्ता, सरावल र पाल्हीनन्दन

प्रतिनिधि सभा:-२

प्रदेश सभा:-४

१.७ शैक्षिक संस्था

कलेज:- १०

सामुदायिक विद्यालय:- २०४

मदरसा:- ४१

संस्थागत विद्यालय:- १३२

१.८ स्वास्थ्य सेवाको अवस्था

क. अस्पताल:- २

ख. जिल्ला स्वास्थ्य कार्यालय:-१

ग. प्राथमिक स्वास्थ्य केन्द्र:- २

घ. स्वास्थ्य चौकी:-३६

ङ आयुर्वेद स्वास्थ्य केन्द्र:- १

सहायक प्रमुख जिल्ला अधिकारी

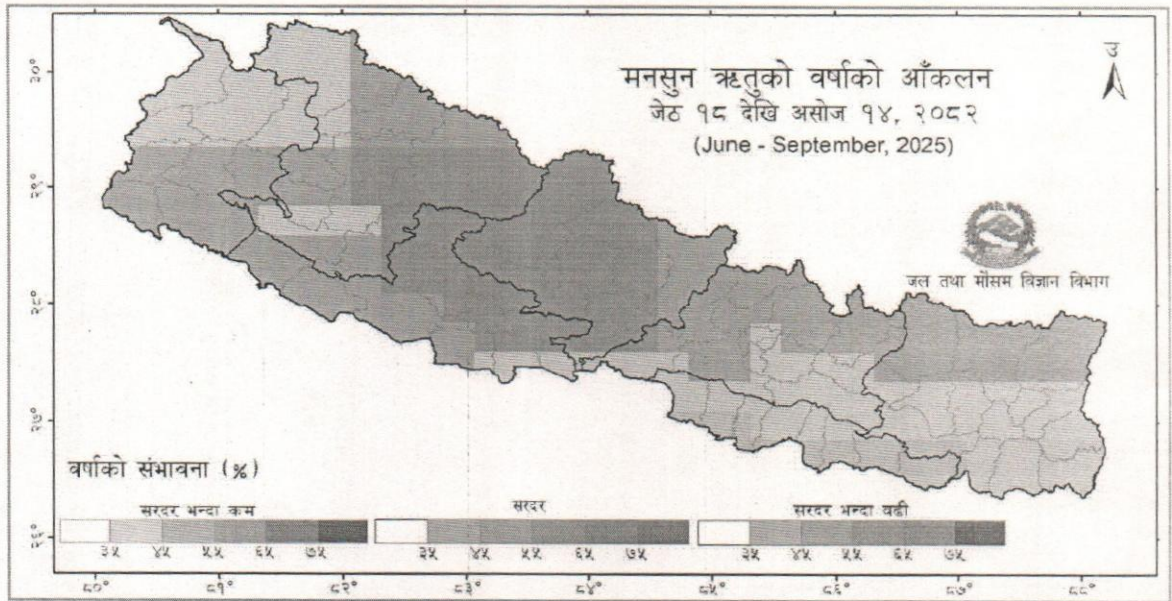
१.९ यस वर्षको मौसम पूर्वानुमान:-

सारांश

जेठ १८ देखि असोज १४ सम्मको चार महिनाको मनसुन ऋतुमा देशका अधिकांश स्थानमा सरदर भन्दा बढी वर्षा हुने सम्भावना रहेको छ। अधिकतम तापक्रम र न्यूनतम तापक्रम समेत देशभर सरदर भन्दा बढी रहने सम्भावना रहेको छ।

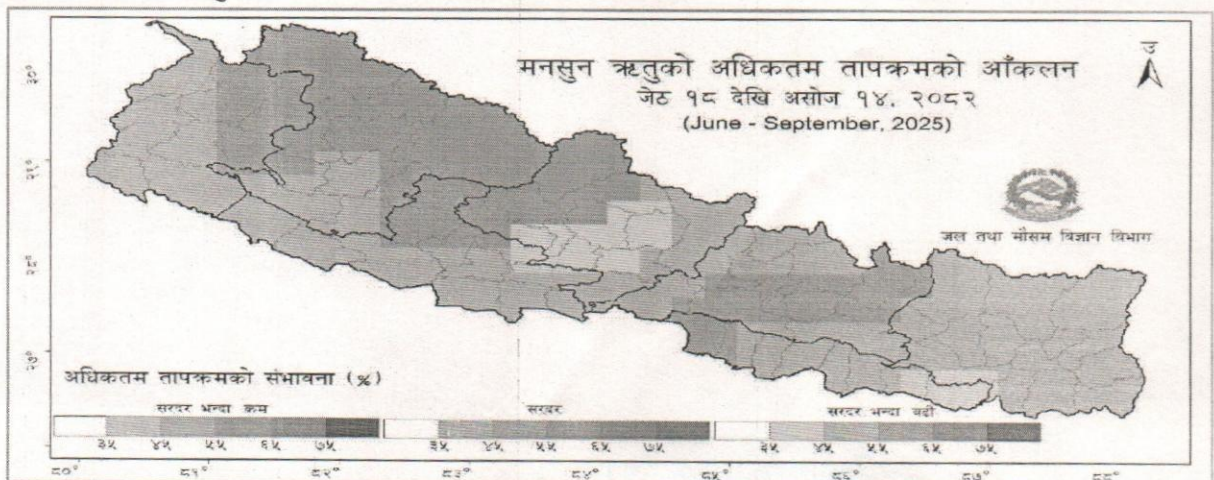
वर्षाको आँकलन:

यस मनसुन ऋतुमा देशका अधिकांश स्थानमा सरदर भन्दा बढी वर्षा हुने सम्भावना रहेको छ। कर्णाली प्रदेशको पूर्वी भू-भाग, लुम्बिनी प्रदेशको उत्तरी भू-भाग र गण्डकी प्रदेशको अधिकांश भू-भागमा सरदर भन्दा बढी वर्षा हुने सम्भावना ५५ देखि ६५% रहेको छ भने सुदूरपश्चिम प्रदेशको दक्षिणी भू-भाग, लुम्बिनी प्रदेशको पश्चिमी भू-भाग, गण्डकी प्रदेशको उत्तर-पूर्वी भू-भाग, बागमती र कोशी प्रदेशको उत्तरी भू-भाग सरदर वर्षा हुने सम्भावना ३५% देखि ४५% रहेको छ भने देशको बाँकी भू-भागमा सरदर भन्दा बढी वर्षा हुने सम्भावना ३५% देखि ४५% रहेको छ।



अधिकतम तापक्रमको आँकलन:

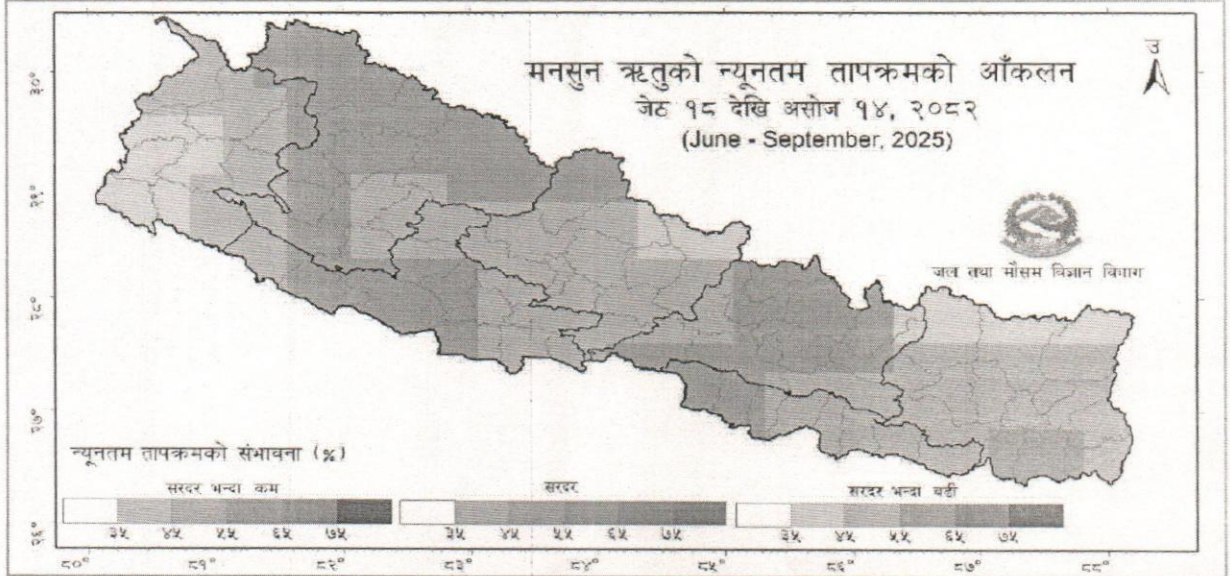
अधिकतम तापक्रम देशभर सरदर भन्दा बढी हुने सम्भावना रहेको छ। सुदूरपश्चिम प्रदेशको उत्तर-पूर्वी भू-भाग, कर्णाली प्रदेशको उत्तरी भू-भाग, लुम्बिनी प्रदेशको उत्तरी भू-भाग, गण्डकी प्रदेशको पश्चिमी भू-भाग, मधेश प्रदेशको पश्चिमी भू-भाग र बागमती प्रदेशको मध्य भू-भागमा सरदर भन्दा बढी अधिकतम तापक्रम रहने सम्भावना ५५% देखि ६५% रहेको छ। त्यसैगरी मधेश प्रदेशको पूर्वी भू-भाग र गण्डकी प्रदेशको मध्य भू-भागमा सरदर भन्दा बढी रहने सम्भावना ३५% देखि ४५% रहेको छ र देशका बाँकी भू-भागमा अधिकतम तापक्रम सरदर भन्दा सरदर भन्दा बढी हुने सम्भावना ४५% देखि ५५% रहेको छ।



३
सहायक प्रमुख जिल्ला अधिकारी

न्यूनतम तापक्रमको आँकलन:

न्यूनतम तापक्रम देशभर सरदर भन्दा बढी हुने सम्भावना रहेको छ । कर्णाली र बागमती प्रदेशका अधिकांश भू-भाग, लुम्बिनी प्रदेशको मध्य भू-भाग, मधेश प्रदेशको पश्चिमी भू-भाग र कोशी प्रदेशको तराई भू-भागमा न्यूनतम तापक्रम सरदर भन्दा बढी हुने सम्भावना ५५% देखि ६५% रहेको छ । त्यसैगरी सुदूरपश्चिम प्रदेशको दक्षिण-पश्चिमी भू-भाग, गण्डकी प्रदेशको उत्तर-पूर्वी भू-भाग र कोशी प्रदेशको उत्तरी भू-भागमा न्यूनतम तापक्रम सरदर भन्दा बढी हुने सम्भावना ३५% देखि ४५% रहेको छ भने देशका बाँकी भू-भागमा न्यूनतम तापक्रम सरदर भन्दा बढी हुने सम्भावना ४५% देखि ५५% रहेको छ ।



(स्रोत:-जल तथा मौसम विज्ञान विभाग (हावापानी विज्ञान महाशाखा, हावापानी विश्लेषण शाखा)ले मनसुन ऋतु (२०८२ जेठ १८ देखि असोज १४)को हावापानी आँकलन मिति २०८२ जेठ ०७ गते सार्वजनिक गरेको आँकलन प्रतिवेदन)



सहायक प्रमुख जिल्ला अधिकारी

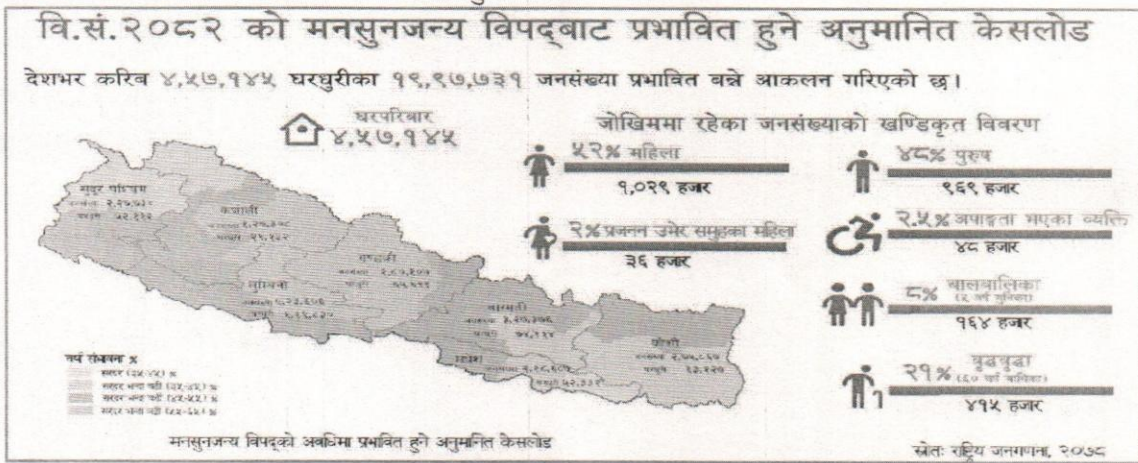
भाग-२

उद्देश्य तथा कार्य संचालन सन्दर्भ

नेपाल बहुप्रकोपीय विपद् घटनाहरुको उच्च जोखिममा रहेको छ। एक विपद् घटनाले अर्को विपद् घटनाको सिर्जना हुने प्रवृत्ति देखिएकोले प्रत्येक वर्ष प्राकृतिक र गैर प्राकृतिक प्रकोपका कारण जनधनको ठूलो क्षति हुने गरेको छ।

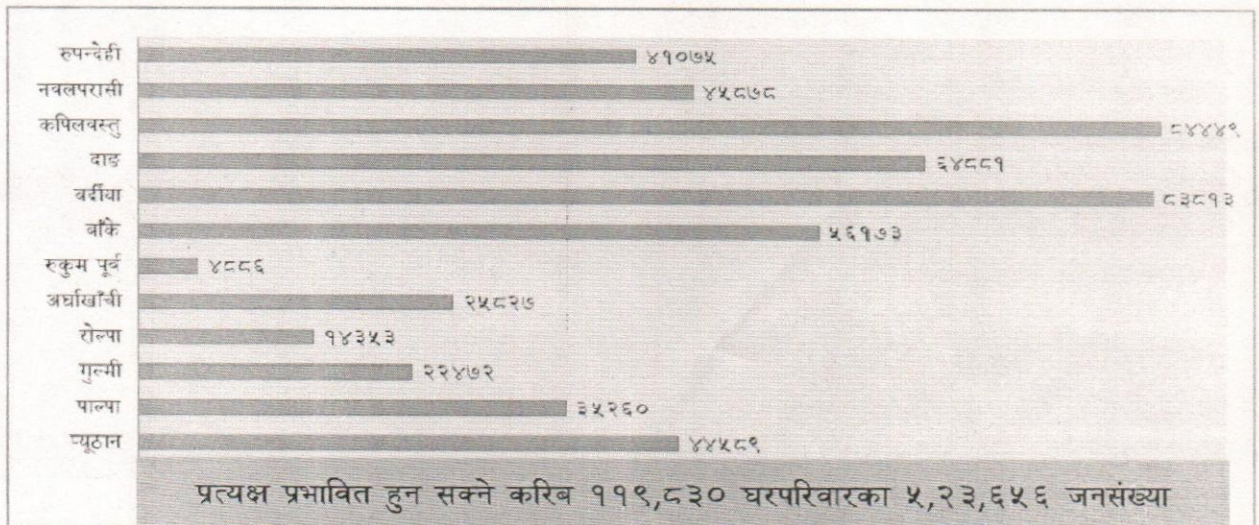
गत वर्ष २०८१ को मनसुन ऋतुको लागि गरिएको वर्षाको आकलन अनुसार देशका अधिकांश स्थानहरुमा सरदर भन्दा बढी वर्षा हुने सम्भावना रहेको आँकलन अनुसार नै अधिकांश स्थानहरुमा सरदर भन्दा बढी वर्षा मापन गरिएको थियो। अधिकृत तापक्रम तथा न्यूनतम तापक्रमको आँकलन अनुसार देशका अधिकांश स्थानमा तापक्रम सरदर भन्दा बढी हुने सम्भावना रहेकोमा आँकलन अनुसार नै अधिकांश स्थानहरुमा सरदर भन्दा बढी अधिकतम तथा न्यूनतम तापक्रम मापन गरिएको थियो।

सरकारले यस वर्ष २०८२ को मनसुन अवधिमा देशभर ४ लाख ५७ हजार १४५ घरधुरीका १९ लाख ९७ हजार ७३१ जनसंख्या प्रभावित हुने आँकलन गरेको छ। सबैभन्दा धेरै जनसंख्या लुम्बिनी प्रदेशमा र सबैभन्दा कम कर्णाली प्रदेशमा प्रभावित हुने आँकलन छ।



जल तथा मौसम विज्ञान विभागले यस वर्षको मनसुनमा गरेको वर्षाको प्रक्षेपणलाई समेत आधार मानेर राष्ट्रिय विपद् जोखिम न्यूनीकरण तथा व्यवस्थापन प्राधिकरणले यो आँकलन गरेको हो। विभागले देशका अधिकांश स्थानमा सरदरभन्दा बढी वर्षा हुने आँकलन गरेको छ। त्यसमध्ये पनि सबैभन्दा बढी वर्षा गण्डकी, लुम्बिनी र कर्णाली प्रदेशमा हुने विभागको प्रक्षेपण छ।

सोही प्रक्षेपणको आधारमा प्राधिकरणले लुम्बिनी प्रदेशमा सबैभन्दा धेरै ५ लाख २३ हजार ६५६ जनसंख्या प्रभावित हुने आँकलन गरेको प्रवक्ता रामबहादुर केसीले बताए। उनका अनुसार लुम्बिनीमा १ लाख १९ हजार ८३० घरधुरी प्रभावित हुने अनुमान छ।



५
सहायक प्रमुख जिल्ला अधिकारी

लुम्बिनीपछि सबैभन्दा धेरै बागमती प्रदेशको जनसंख्या प्रभावित हुने अनुमान छ । बागमतीमा ३ लाख २७ हजार ३७६ जना मनसुनबाट प्रभावित हुने प्राधिकरणको अनुमान छ ।

यसैगरी गण्डकी प्रदेशमा २ लाख ८७ हजार १०७, कोशीमा २ लाख ७५ हजार ८६७, मधेशमा २ लाख २८ हजार ६८७, सुदूरपश्चिममा २ लाख २७ हजार ७३० र कर्णालीमा सबैभन्दा कम १ लाख २७ हजार ३०८ जनसंख्या मनसुन अवधिमा प्रभावित हुने अनुमान छ ।

गत वर्ष २०८१ को मनसुनजन्य घटनाबाट यस नवलपरासी (बर्दघाट-सुस्ता-पश्चिम) जिल्लामा अबिरल वर्षा भई चट्याङ्गबाट १ पुरुषको मृत्यु र १ महिला घाइते भएको, १० घर पूर्ण क्षति र ४८ घरमा आंशिक क्षति भएको छ । विपद् उत्पन्न गर्ने प्रकोपजन्य घटनाको नियन्त्रण गर्न सकिँदैन, यद्यपि विपद् जोखिम न्यूनीकरण विधिलाई विकास प्रक्रियामा मूलप्रवाहीकरण गर्न सकिँएमा वा पूर्वतयारी सहितको विपद् जोखिम व्यवस्थापनलाई प्रभावकारी बनाउन सकिँएमा जनधनको क्षति कम गर्न सकिन्छ । यस प्रक्रियामा जिल्लाका सबै सरोकारवालाको ध्यान आकर्षित गर्दै विभिन्न विपद्का कारणले प्रत्येक वर्ष हुने व्यापक धनजनको क्षति र पिडीत एवं विस्थापित लगायत प्रभावितहरूको लागि एउटा सहभागितामूलक योजना निर्माण गरी कार्यन्वयन गर्नु आजको आवश्यकता हो । विपद्बाट हुने क्षतिलाई न्यूनीकरण गर्न जिल्ला विपद् पूर्वतयारी तथा प्रतिकार्य योजनाको निर्माण गरी विपद् प्रतिकार्यलाई व्यवस्थित गर्ने प्रयासको थालनी वि.सं. २०६८ बाट गरिएको हो । जिल्लामा विभिन्न विपद्का घटनाहरू भए तापनि यस जिल्लालाई सबै भन्दा बढी बाढीले आक्रान्त पारेको छ । सामान्यतया **नेपालमा मनसुन जून महिनाको दोस्रो हप्ताबाट सेप्टेम्बर महिनाको पहिलो हप्तासम्म सक्रिय रहन्छ ।** नेपालको कुल गार्हस्थ उत्पादनको महत्वपूर्ण हिस्सा ओगटेको कृषिको लागि आवश्यक भएपनि यस समयमा हुने बाढीले पूर्वाधार तथा जनजीवन प्रभावित गर्दछ । स्रोत : NEOC

वर्षायाममा हुन सक्ने बाढी, डुवान, कटान, पहिरो, सडक अवरोध तथा दुर्घटना, भाडापखाला जस्ता प्रकोपहरूलाई दृष्टिगत गरी प्रकोप अगाडी अपनाईने सावधानीका उपायहरू, विपद्को समयमा गरिने खोज तथा उद्धार र राहत तथा विपद् पश्चात गर्न सकिने मानवीय सहयोग एवं पुनःनिर्माण र पुनःस्थापनाको क्षेत्रमा गर्न सकिने सम्भावित विपद् व्यवस्थापन तथा विपद् पूर्वतयारीका गतिविधिहरूलाई योजनाबद्ध ढंगले अधिबढाउनअपरिहार्य भएको हुँदा जिल्ला विपद् व्यवस्थापन समितिनवलपरासी(बर्दघाट-सुस्ता-पश्चिम) बाट मनसुन पूर्वतयारी तथा प्रतिकार्य योजना-२०८२ तयार गरिएको छ । यस कार्ययोजनामा पहिरो, बाढी र डुवानबाट सम्भावित क्षति कसरी कम गर्न सकिन्छ, आपतकालिन अवस्थामा कुन कुन निकाय कसरी परिचालन हुने, आपतकालिन जोखिम न्यूनीकरण र पूर्व तयारी कसरी गर्ने, घटना हुने बित्तिकै कसरी प्रतिकार्य गर्ने जस्ता विषयमा विभिन्न विषयगत क्षेत्र र सरोकारवाला निकायको जिम्मेवारी तोकिएको छ ।

२.१ मनसुन पूर्वतयारी तथा प्रतिकार्य योजनाको उद्देश्य

मनसुन पूर्वतयारी तथा प्रतिकार्य योजनाबाट प्रतिकार्यलाई व्यवस्थित गर्नको लागि निम्नानुसारको उद्देश्य राखिएको छ ।

- क) मनसुनजन्य विपद्को समयमा जिल्ला स्थित श्रोत र साधनको अधिकतम उपयोग गरी जिल्ला विपद् व्यवस्थापन समितिबाट गरिने प्रतिकार्य शीघ्र, उपयुक्त र प्रभावकारी बनाउनु ।
- ख) मनसुनजन्य विपद्का समयमा प्रभावकारी ढङ्गले प्रतिकार्यमा सहभागी हुनकालागि विपद्संग सम्बन्धित निकायहरूलाई मार्गदर्शन प्रदान गर्ने ।
- ग) मनसुनजन्य विपद्मा जिल्ला विपद् व्यवस्थापन समिति र स्थानीय विपद् व्यवस्थापन समिति लगायत सबै तहका संरचनाहरूलाई संलग्न गराउन सहयोग गर्ने ।
- घ) यो योजनालाई विकास योजनाको अभिन्न अङ्गका रूपमा ग्रहण गरी कार्यान्वयन गर्ने ।
- ङ) जिल्ला विपद् व्यवस्थापन समितिले सबै विषयगत अगुवाहरूलाई विपद्को निश्चित प्रकृतिमा आधारित छुट्टाछुट्टै प्रतिकार्य योजना तर्जुमा गर्न निर्देशन दिने ।
- च) जिल्लास्थित मानवीय सहायतामा संलग्न संघ/संस्था र निकायहरूको पहिचान गरी विपद्को समयमा प्रभावकारी परिचालन गर्न सम्बन्धित निकायको जिम्मेवारीलाई प्रष्ट किटान गर्ने ।

ट) मनसुन पूर्वतयारी तथा प्रतिकार्य योजना मार्फत मनसुनजन्य विपद्का कारण हुन सक्ने जनधनको क्षति न्यूनिकरण गर्ने ।

२.२ आवश्यकता


- क. मनसुनजन्य विपद् व्यवस्थापनमा सहयोग पुर्याउन जिल्लामा उपलब्ध श्रोत साधन अनुरूप हुने गरी पूर्व तयारी तथा प्रतिकार्य योजना बनाउने ।
- ख. मनसुन पूर्वतयारी तथा प्रतिकार्य योजना अद्यावधिक भई विपद् व्यवस्थापनमा सहजता ल्याउन ।
- ग. विपद् व्यवस्थापनका लागि उपलब्ध स्रोत विकेन्द्रीत गरी क्षेत्रगत रुपले परिचालन गर्न ।
- घ. प्रभावितलाई पूर्वसूचना दिने देखि सुरक्षित जिवनयापनका लागि मार्गदर्शन दिन ।
- ङ. विपदबाट प्रभावितलाई उद्धार र राहत जस्ता कार्यमा पीडित समुदायको समान पहुँचको प्रत्याभुति गर्न ।
- च. आपतकालिन समयमा सूचना र जानकारी प्रभावकारी रुपमा सम्प्रेषण गर्न ।
- छ. क्षेत्रगत रुपमा कामको बाँडफाँड गर्न ।
- ज. एकीकृत र समन्वयात्मक रुपमा प्रतिकार्यका कृयाकलापहरु संचालन गर्न ।

२.३ बाढीले विगतका वर्षहरुमा पुर्याएको क्षतिको सारसंक्षेप:

- घरपालुवा जनावर, बालीनाली तथा अन्य सम्पत्ति विभिन्न गाउँपालिका तथा नगरपालिकामा वर्षेनि क्षति हुने गरेको छ ।
- केही दिनसम्म पानी जम्ने, सडक तथा पुलहरू आंशिक रूपमा क्षतिग्रस्त हुने र केहि दिन बाटो अवरुद्ध हुने गरेको अवस्था छ । बाढीको समयमा जलमग्न हुँदा स्थानीय गाढा तथा डुङ्गाको प्रयोग हुने गरेको छ ।
- केहि दिनसम्म पठन पाठन अवरुद्ध हुने गरेको छ ।
- २% प्रतिशत पानीका टयूबेल र इनारहरू पूर्ण रूपमा क्षति भई खानेपानी करिव एक हप्ताको लागि प्रभावित हुने गरेको ।
- व्यक्तिगत तथा सामुदायिक गरी करिव १६% चर्पीहरू क्षतिग्रस्त हुने गरेको ।
- खाना पकाउने इन्धनको अभाव हुने गरेको ।
- बाढीको कारणले स्वास्थ्य केन्द्रहरू डुवानमा परी सरदर ३ दिनसम्म बन्द हुने गरेको छ । भ्र्नाडापखालाको महामारी फैलिने गरेको छ । स्वास्थ्य संस्थामा औषधी तथा कर्मचारी अपर्याप्त हुने गरेको ।
- बाढीको समयमा बालबालिका, महिला, वृद्ध वृद्धा, अशक्त तथा अपाङ्गता भएका मानिसहरूको संरक्षणका चुनौतिहरु वृद्धि हुने गरेको छ ।
- बाढीको समयमा स्थानीय बजारमा मानिसहरूको पहुँच आंशिक रूपमा मात्र हुने गरेको छ ।
- सरावल गाउँपालिकामा भरहि, धनेवा, पूर्वा, हुलासी खोला र गण्डकको कारणले ११०० विगाह डुवान हुनेगरेको छ ।
- पाल्हीनन्दन गाउँपालिकामा भरहि, धनेवा, तुरिया, पुसाहा र रौखण्डा खोलाको कारणले ९३३ विगाह डुवान हुनेगरेको छ ।
- बर्दघाट नगरपालिकामा खजुरा, बगटी र आम्वास खोलाको कारणले ५०० विगाह डुवान हुनेगरेको छ ।
- सुस्ता गाउँपालिकामा श्री खोला, अम्चुर, पोटाह र रायपुर खोला र गण्डकको कारणले ३०० विगाह डुवान हुनेगरेको छ ।
- रामग्राम नगरपालिकामा तुरिया खोलाको कारणले २०० विगाह डुवानको समस्या रहेको छ ।
- सुनवल नगरपालिकामा चुरिया, पानभार, जर्घा खोलाको कारणले कटानको समस्या रहेको छ ।
- आ.व. २०७९।८० मा जिल्लामा मनसुनजन्य ८ वटा घटना भई १ जना घाईते, ९ घरपरिवार प्रभावित, ६ वटा घर आंशिक र ३ वटाघरमा पूर्ण क्षतिभई अनुमानित रु ६८ लाख बराबरको भौतिक क्षति भएको देखिन्छ । मनसुन जन्य घटना बाहेक विपद् जन्य अन्य घटना १७ वटा भएकोमा १ जनाको मृत्यु १

जना घाईते १६ परिवार प्रभावित ८ वटा घर आशिक, ४ घर पूर्ण क्षति ३ वटा गोठमा क्षति २ पशुचौपयाँ क्षति भई करिव ४७ लाख ६५ हजार बराबरको क्षति भएको पाईन्छ ।

- आ. ब. २०८०/०८१ मा अविरल वर्षाले १ घर पूर्ण क्षति ।




२.४ जिल्लामा बाढीले पुर्याउन सक्ने क्षतिको अनुमान

- घरपालुवा जनावर, बालीनाली तथा अन्य सम्पत्तिमा क्षति हुन सक्ने ।
- बाढीले तल्लो तटिय क्षेत्रमा केही दिनसम्म पानी जम्ने, सडक तथा पुलहरूमा क्षति, र पाहाडी क्षेत्रमा पहिरोको कारण लामो समय सम्म बाटो अवरुद्ध हुने सक्ने जसको कारण पारवहन र तथा सूचना पहुँचमा कठिनाई हुने ।
- पानीका कल र इनारहरू क्षति भई खानेपानी प्रभावित हुन सक्ने ।
- व्यक्तिगत तथा सामुदायिक चर्पीहरू क्षतिग्रस्त भै सरसफाइको अभाव हुन सक्ने
- खाना पकाउने इन्धनको अभाव हुन सक्ने ।
- शिक्षण संस्थाहरूमा क्षति भई पठन-पाठन कार्य अवरुद्ध हुन सक्ने ।
- बालबालिका, महिला, वृद्धवृद्धा, अशक्त तथा अपाङ्गता भएका मानिसहरूको संरक्षणमा चुनौतिहरु बृद्धि हुन सक्ने ।
- बजारसम्म मानिसहरूको पहुँच आंशिक रूपमा मात्र हुन सक्दछ ।
- पूर्व पश्चिम राजमार्ग विस्तार भईरहेकोले राजमार्ग तथा दाउन्ने क्षेत्रमा पहिरो तथा निर्माणधिन कल्भर्ड र पानी परेको बेला बाटो चिप्लो भई बाटो अवरुद्ध हुने तथा दुर्घटना हुन सक्दछ ।

२.५ पानीजन्य अन्य जोखिमको अनुमान

मनसुनका बेला पानी र जीवाणुवाट संक्रमण हुने रोगका कारण मानिसहरूको ज्यान जानसक्ने, भाडापखाला, हैजा, कमलपित्त, श्वासप्रश्वास सम्बन्धी रोगवाट मानिसहरु प्रभावित हुने विशेष गरेर बालबालिकाहरूको मृत्यु हुने गरेको पाईन्छ । मनसुनको समयमा भाडापखाला, कालाज्वर, हैजा, प्लेग, डेंगु, इन्फ्लुएन्जा, फ्लु लगायतका रोगहरूले महामारीको रूप लिन सक्ने हुन्छन् । डेङ्गु, कालाज्वर, भाडापखाला जस्ता पानीवाट हुने रोगहरु र सर्पदंशका कारण पनि मानवीय क्षति हुनसक्ने । दुषित पानीको प्रयोग, जिवाणुहरूको संक्रमण, खाद्य असुरक्षा, सचेतनाको कमी, लगायतका कारण महामारीका घटनाहरु दोहोरिन सक्छन् । तथ्याङ्कलाई हेर्दा अरु प्रकोपहरु भन्दा महामारीको कारणले धेरै जनाको ज्यान गएको देखिन्छ । विगतको अवस्थालाई हेर्दा यस जिल्लामा पनि विभिन्न पानीजन्य रोग र विपद्का घटना हुने अनुमान गर्न सकिन्छ ।


सहायक प्रमुख जिल्ला अधिकारी

विपद् व्यवस्थापनमा संलग्न निकायहरू



विपद् व्यवस्थापनमा जिल्लाका सम्पूर्ण स्थानीय तह, सरकारी कार्यालयहरू, राजनीतिक दल, विपद्मा काम गर्ने संघ, संस्था, नेपाल रेडक्रस सोसाइटी, उद्योग वाणिज्य संघ, नेपाल पत्रकार महासंघ, निर्माण व्यवसायी संघ लगायत विभिन्न पेशागत संघ, संगठन, निजी अस्पताल, गैसस, अ.गैसस लगायत निजी क्षेत्रहरूको समेत संलग्नता र भूमिका महत्वपूर्ण हुन्छ। यी सबैलाई विपद् व्यवस्थापनमा समन्वयात्मक रूपमा परिचालन गरिनेछ।

३.१ विपद् सम्बन्धी कार्य गर्ने निकायहरू र भूमिका तथा जिम्मेवारी

क.सं.	निकाय, कार्यलयको नाम	जिम्मेवार व्यक्ति	जिम्मेवारी
१	जिल्ला प्रशासन कार्यालय	प्रमुख जिल्ला अधिकारी	<ul style="list-style-type: none"> समन्वयात्मक र नेतृत्वदायी भूमिका निर्वाह गर्ने, खोज तथा उद्धार कार्यमा सुरक्षा निकाय परिचालन गर्ने, आवश्यकता अनुसार केन्द्रिय स्तरमा मानवीय, आर्थिक, भौतिक सहयोगको लागि पहल गर्ने
२	जिल्ला समन्वय समिति	प्रमुख/जिल्ला समन्वय अधिकारी	<ul style="list-style-type: none"> समन्वयात्मक कार्यमा सहयोग गर्ने, श्रोत परिचालनमा सहयोग (भौतिक, मानवीय, आर्थिक)
३	स्थानीय तह	प्रमुख/अध्यक्ष	<ul style="list-style-type: none"> आ-आफ्नो स्थानीय तहको नेतृत्वदायी भूमिका निर्वाह गर्ने, स्थानीय विपद् व्यवस्थापनको योजना तर्जुमा गरी कार्यान्वयन गर्ने, स्थानीय विपद् व्यवस्थापनको लागि बजेट विनियोजन गर्ने, विषयगत क्षेत्रसँग समन्वय गर्ने। स्थानीय विपद् व्यवस्थापनको सुचना प्रणाली र पूर्व सूचना प्रणालीको विकास गर्ने, तथ्यांक संकलन तथा व्यवस्थापन, स्थानीय विपद्मा हराएका वा नष्ट भएका कागजातको अद्यावधिक गर्ने, राहत उद्धार सामग्रीको व्यवस्था गरी तयारी अवास्थामा राख्ने। गाँउ तथा नगर क्षेत्रका मुख्य सडक सुचारु राख्न निजी क्षेत्रसँग समन्वय/सम्झौता गरी प्रयोग गर्न सक्ने गरी तयारी अवास्थामा राख्ने।
४	सुरक्षा निकाय	प्रमुख तथा प्रतिनिधि	<ul style="list-style-type: none"> मुख्यतः खोज तथा उद्धार कार्यको नेतृत्व गर्ने, सुरक्षा व्यवस्था गर्ने, विषयगत समितिमा रही सहयोग गर्ने
५	विषयगत सरकारी कार्यालय	कार्यालय प्रमुखहरू	<ul style="list-style-type: none"> विषयगत समितिमा रही क्षेत्रगत अगुवाको भूमिका निर्वाह गर्ने, सम्बन्धित कार्यालयको आपतकालिन योजना निर्माण गर्ने
६	सडक आयोजना	आयोजना प्रमुख	<ul style="list-style-type: none"> लोकमार्ग नरोकिने गरी कार्यको व्यवस्था मिलाउने। इन्क्विपमेन्ट आवश्यकतानुसार तत्काल परिचालन हुन सक्ने व्यवस्था मिलाउने।
७	जिल्ला आपतकालिन कार्य संचालन केन्द्र (DEOC)	फोकल पर्सन	<ul style="list-style-type: none"> सूचना संकलन, सम्प्रेषण, समन्वय तथा तथ्यांक व्यवस्थापन
८	राजनैतिक दलहरू	दलका प्रमुखहरू	<ul style="list-style-type: none"> समन्वय, सहयोग र सुभाष स्रोत संकलनमा सहयोग, जनपरिचालन गर्ने

क्र.सं.	निकाय, कार्यलयको नाम	जिम्मेवार व्यक्ति	जिम्मेवारी
			<ul style="list-style-type: none"> स्वयंसेवक परिचालन
९	नेपाल रेडक्रस सोसाइटी	सभापति	<ul style="list-style-type: none"> प्रबन्धकारी भूमिका निर्वाह गर्ने, खाद्य तथा गैर खाद्य सामग्रीको व्यवस्थापन, सूचना सङ्कलन तथा सर्वेक्षणमा स्वयंसेवक परिचालन गर्ने, विपद्को को समयमा आपत्कालिन आवास तथा बन्दोबस्ती (Logistic) व्यवस्थापनमा सहयोग गर्ने
१०	उद्योग वाणिज्य संघ	अध्यक्ष	<ul style="list-style-type: none"> सुख्खा तथा तयारी खाना जस्तै चिउरा, भुजा, बिस्कुट आदि, खाद्यसामग्री संकलन, ढुवानी तथा व्यवस्थापनमा सघाउने
११	यातायात व्यवसायी संघ	अध्यक्ष	<ul style="list-style-type: none"> राहत तथा उद्धार कार्यका लागि यातायातका साधनहरु उपलब्ध तथा व्यवस्थापन गर्ने
१२	संचार माध्यम	सञ्चारकर्मीहरु	<ul style="list-style-type: none"> सूचना संकलन तथा सम्प्रेषण
१३	नागरिक समाज	अध्यक्ष	<ul style="list-style-type: none"> राहत तथा उद्धार कार्यमा सहयोग, मानव अधिकारको संरक्षण तथा सम्बर्द्धनमा सहयोग
१४	पेशागत व्यवसायी जस्तै निर्माण व्यवसायी संघ	अध्यक्ष	<ul style="list-style-type: none"> राहत, उद्धार तथा संरक्षण कार्यमा सहयोग
१५	गैसस महासंघ(गैसस/अगैसस)	प्रमुख/प्रतिनिधि	<ul style="list-style-type: none"> मानव श्रोत परिचालन, श्रोत संकलनमा सहयोग, गैसस बीच समन्वय, क्षमता विकासमा सहजीकरण

३.२ जिल्लामा बाढी जोखिमको परिदृश्य

नवलपरासी (बर्दघाट सुस्ता पश्चिम) जिल्लामा रहेका स्थानीय तहहरुलाई उपलब्ध स्रोत सामग्री एवं तथ्यांकहरुको विश्लेषण गरी बाढीको जोखिमको आधारमा निम्नानुसार स्तरीकरण गरिएको छ।

३.२.१ अति उच्च संकटासन्न अवस्थामा रहेका गाउँपालिका तथा नगरपालिकाका वडाहरु

क्र.सं.	गाउँपालिका, नगरपालिका
१	सरावल वडा नं. ६, ७
२	सुस्ता वडा नं.३, ४, ५,
३	प्रतापपुर वडा नं. ६, ८
४	पाल्हीनन्दन वडा नं. १, ३, ६


३.२.२ उच्च संकटासन्न अवस्थामा रहेका गाउँपालिका तथा नगरपालिकाका वडाहरु

क्र.सं.	गाउँपालिका, नगरपालिका
१	बर्दघाट नगरपालिका वडा नं.१३, १५
२	रामग्राम नगरपालिका वडा नं. १, २, ३, ५, ६, १७, १८
३	प्रतापपुर गाउँपालिका वडा नं.३, ६, ८
४	पाल्हीनन्दन गाउँपालिका वडा नं. २

सहायक प्रमुख जिल्ला अधिकारी

३.२.३ मध्यम संकटासन्न अवस्थामा रहेका गाउँपालिका तथा नगरपालिकाका वडाहरु

क्र.सं.	गाउँपालिका, नगरपालिका
१	बर्दघाट नगरपालिका वडा नं. ४, १४, १६
२	सरावल वडा नं. २, ३, ४, ५,
३	सुनवल न.पा. वडा ४, ९, १०, ११, १२, १३
४	रामग्राम नगरपालिका वडा नं. १०, १२, १५, १६
५	बर्दघाट नगरपालिका वडा नं. १२
६	प्रतापपुर गाउँपालिका वडा नं. १, २, ४, ७
७	सुस्ता गाउँपालिका वडा नं १, २
८	पाल्हीनन्दन गाउँपालिका वडा नं. ५



३.२.४ न्यून संकटासन्न अवस्थामा रहेका गाउँपालिका तथा नगरपालिकाका वडाहरु

क्र.सं.	गाउँपालिका /नगरपालिका
१	प्रतापपुर गाउँपालिका वडा नं. ८, ९
२	बर्दघाट नगरपालिका वडा नं. २, ११
३	पाल्हीनन्दन गाउँपालिका वडा नं. ३, ४
५	सरावल गाउँपालिका वडा नं. १

सहायक प्रमुख जिल्ला अधिकारी


भाग-४

जिल्लास्थित कार्यालयबाट परिचालन हुने साधन स्रोत र मनसुन आपतकालिन कार्ययोजना


विभिन्न प्रकृतिका विपद्का घटनाबाट हुनसक्ने क्षतिलाई कम गर्न वा प्रकोपको सामना गर्न जिल्ला भित्र उपलब्ध स्रोत तथा साधनहरूको आँकलन गरी प्राप्त विवरणहरूलाई तालिकावद्ध गरिएको छ।

४.१. जिल्लामा परिचालन हुनसक्ने साधन, स्रोतहरू:

क्र.सं.	कार्यालय/ निकायहरू	उद्धार, तथा राहत सामग्रीहरू	भण्डारण स्थान
१	जिल्ला प्रशासन कार्यालय	लाईफ ज्याकेट ४ थान, गमबुट ४ थान, लाइफ भेष्ट ४ थान, हेलमेट ४ थान, इमरजेन्सी लाइट २ थान (बेसाबुत), फोकस लाइट २ थान (बेसाबुत), उड कटर मेसिन १ थान, हाइड्रोलिक जग १ थान, टोचन १ थान, स्मार्ट टि.भी. ४९ इन्च - १, ट्रिल स्पिकर- १	सम्बन्धित निकाय
२	जिल्ला प्रहरी कार्यालय परासी र मातहतका युनिट	मोटर बोट थान-१, बाल्टिन थान-२१, Chain saw (रुख काट्ने मेसिन) थान-१, Crow bar (gall) (गल) थान-८, Fire extinguisher 1 kg थान-५, Fire extinguisher 4 kg थान-४, Fire extinguisher 6 kg थान- ४१, Hydraulic jack थान-१, line rope १२५० मिटर, लाईफ ज्याकेट थान- १५०, Safety belt (सेफ्ट बेल्ट) थान- ५ , Safety helmet (सेफ्टी हेलमेट) थान-६३, Search light (सर्च लाईट) थान- ३, टर्च लाइट थान-३, टर्च लाईट ठुलो थान-१, Stretcher थान-३०, स्ट्रेचर फोल्डिङ थान-२, स्ट्रेचर स्टिल थान-१, गैठी थान-२१, हथौडा थान-४, मेटल बुकेट थान-४, फरुवा थान-१२, कर्नी थान-१, बन्चरो थान-८, पानी बुट जोर-६३, पानी बुट छालाको ९ जोर, गमबुट स्टिल टोए ४ जोर, Shovel (बेल्चा) थान-३३, Fire swatter थान-१२, Fire Rake थान-२२, Fire Axe Hoe थान-२, First Aid Kit थान-२, Jump Suit थान-९, Fire Boot (Pair) जोर-४, Socks (Pair) जोर-४, Gloves (pair) जोर-१७, लेदर पन्जा १२ जोर, Helmet थान-३५, Head torch थान-३, Face Mask थान-४, Water Bottel थान-४, Back Pack Pump (20L) थान-३, Axe with Rubber Grips थान-५, Crow Bar थान-५, Fire Blanket थान-१३, Protatable Shovel थान-५, Pike थान-५, माईक थान-४, ट्युब थान-१७, लाईफ बडि रिड थान-१५, आरी थान-१, घन थान-१, Head lamp थान-१, रेनकोट २ थान, सिट्टी ८ पिस, फायर रिटार्डेंट सुट ३ थान, टोचन १ थान, साइरन थान-१, सेफ्टी रिबन टेप १ रोल, फायर वल ७ थान, त्रिपाल ७ थान, डोरी २०० मिटर, क्याराबिना २ थान, लाइफ ज्याकेट ३ थान, गमबुट ४ थान, ट्युब ७ थान, टिन कटर ३ थान, लाइफ भेष्ट ८ थान, हेलमेट ८ थान, जेट सुटर २ थान, अग्नि नियन्त्रण यन्त्र २ थान, छालाको पन्जा २ थान, रबर बोट १ थान	सम्बन्धित निकाय

३	सशस्त्र प्रहरी बल, नं २६	<p>लाईफ ज्याकेट ४० गोटा, क्याराबिना २० गोटा, श्रो ब्याग ६ गोटा, फायर एक्स्टिङ्गुईसर १० गोटा, स्टेचर १३ गोटा, सेफ्टी मिटन ४० जोर, मिटन ४५ जोर, त्रिपाल ४ थान, म्याट ८ थान, First Aid Kit २ थान, camping Tent सानो १ थान, Petrol Chain Saw २ थान, Chain For Chain Saw 18 ६ गोटा, Spark Plug ५ गोटा, Air Filter ५ गोटा, Piston १ गोटा, Four Stroke Bower Cutter २ गोटा, Diamond Cutting Blade ३ गोटा, Iron Cutting Blade ६ गोटा, Concrete Blade ६ गोटा, Wood Cutting Blade ४ गोटा, Electric Chain Saw १ गोटा, Chain for Chain Saw 16 ३ गोटा, Rotary Hammer Drill २ गोटा, 22x540 Drill Bit ३ गोटा, Bull point Bit ३ गोटा, Hydraulic Hand Operated Combination Tools १ गोटा, मोटर बोट सेट १ सेट, रबर बोट १ सेट, प्याडल बोट १ थान, सेफिट हेल्मेट २९ गोटा, सिष्ठी ३५ थान, रबर बुट १० जोर, ट्युब ८ गोटा, रीभर क्रसिङ्ग रोप २ रोल, रोप २०० मी, ईमरजेन्सी लाईट २ थान, फोल्डिङ्ग साबेल १५ थान, साबेल ६ थान, फिगर अफ एट १४ थान, उड कटर मेसिन १ थान, टोचन १ थान, हाईड्रोलिक जग १ थान, पिक ३ गोटा, बन्चरो ८ गोटा, स्वाईविड ग्लोभ ५ जोर, सेफ्टी बेल्ट ३ पिस, सर्च लाईट ३ पिस, Ring Life boys tube ७ पिस, Climbing Rope २ मि., Fire Rake २ थान, Fire Axe Hoe १ थान, Shovel २ थान, Fire Swatter ५ थान, Jump Suit Fire Fighting Protecting Cloth ७ थान, Fire Aid Kit ३ थान, Fire boot ४ थान, Socks ४ थान, Head Torch ३ थान, Gloves (pair) ४ थान, Face Mask ४ थान, Water Bottle ४ थान, Back Pack Pump(20 l) २ थान, पम्प २ थान, Axe with Rubber Gripes ५ थान, Crow Bar ५ थान, Fire Blanket १० थान, फोकस लाईट १ थान, Reciprocatation Saw १ गोटा, Spare Blade 6 inch 20, Spare Blade 9 inch ३5, Spare Blade 12 inch 2०, Rescue Rope ६ थान, डोरी १२५ मिटर, लाइफ ज्याकेट २ थान, गमबुट ४ थान, ट्युब ६ थान, टिन कटर २ थान, स्टेचर २ थान, लाइफ भेष्ट ७ थान, हेल्मेट ७ थान, जेट सुटर १ थान, अग्नि नियन्त्रण यन्त्र १ थान, छालाको पन्जा २ थान,</p>	 <p>सशस्त्र प्रहरी बल, नेपाल, नवलपरासी (बर्दघाट-सुस्ता पश्चिम)</p>
---	--------------------------	---	---

सहायक प्रमुख जिल्ला अधिकारी


४	नेपाली सेना	ब्यार विन-३५, स्ट्रेचर-६, पञ्जा-१४, रोप २०० मिटर, हाईड्रोलिक जग १ वटा, लाईफ ज्याकेट ३० थान, लाईफ बोरिङ्ग ६ वटा, फायर सुट ६ जोर, सेफ्टीबेल्ट ८ वटा, रबर बोट सेट पम्प सहित २ वटा, रबर टयुव २० वटा, Fire पञ्जा ४ थान, Fire Rake २ थान, Sholve २ थान, Fire AXE Hole १ थान, First Aid Kid १ थान, Jump Suit (fire fighting protective Cloth) ४ थान, Fire Boot ४ जोर, Socks ४ जोर, Head Touch ३ थान, Face Mask ४ थान, Water Bottle ४ थान, Back Pack Pump 20L १ थान, Axe with Rubber Grips ४ थान, Crow Bar ४ थान, Fire Blanket ४ थान, Protatable Shovel (rounded/ Spade) ४ थान, Pike ४ थान, त्रिपाल ७०, म्याट्रेस ६ वटा, PPE SET १६ जोर, ब्यान्डेज २, निप्याड २, कभर सहितको म्याट्रेस २, चाइनिज पाल २, फाइबर सिरक ६, ट्वाइलेट कुर्चि १, सेफ्टी हेलमेट १५, थ्रो ब्याक ६, ड्रिल मेशिन ३, ब्याक बोर्ड २	 नेपाली सेना, गोरखदल गण, परासी
५	भेटेरिनरी अस्पताल तथा पशु सेवा विज्ञ केन्द्र	आकस्मिक पशु उपचार सेवाका लागि औषधि व्यवस्थापन गर्न सकिने, गाडी १, मोटरसाइकल १, तुरन्त उपलब्ध हुन सक्ने जनशक्ति ४ जना	भेटेरिनरी अस्पताल तथा पशु सेवा विज्ञ केन्द्र परासी
६	स्वास्थ्य कार्यालय, परासी	तालिम प्राप्त स्वास्थ्यकर्मी (RRT) -परिचालन गर्न सकिने, गाडी-१, मोटरसाइकल-९, मानव स्वास्थ्यका लागि औषधीहरूको व्यवस्था भएको ।	स्वास्थ्य कार्यालय, परासी
७	जलस्रोत तथा सिंचाई विकास डिभिजन कार्यालय	<ul style="list-style-type: none"> - प्लाष्टिक बोरा २५००० गोटा - ग्याबीयन तार जाली ४०० थान 	जलस्रोत तथा सिंचाई विकास डिभिजन कार्यालय, परासी
८	शिक्षा विकास तथा समन्वय इकाई	<p>गाडी-१, मोटरसाइकल २, मानवस्रोत ८, आपतकालिन आश्रयका लागि विद्यालय भवन उपलब्ध गराउन सकिने । ३३० विद्यालय, वि.व्य.स तथा शिक्षक अभिभावक संघ, उद्धार तथा राहत वितरणमा प्रयोग गर्न सकिने कक्षा ९-१२ का विद्यार्थी संख्या २०१२२, शिक्षक/कर्मचारी संख्या ३६९७ ।</p> <ul style="list-style-type: none"> • विपद् जोखिम न्यूनिकरण सम्बन्धी विषयवस्तु पाठ्यक्रम/पाठ्यपुस्तकमा समावेश गरिएको । • विद्यालय सुधार योजना तथा पालिकास्तरीय शिक्षा योजनामा विपद् जोखिमलाई समावेश गरिएको । • अधिकांश विद्यालय विपद्बाट हुन सक्ने जोखिम पहिचान गरिएको । • First Aid Kit प्रत्येक विद्यालयमा रहेको । • कतिपय विद्यालय DRR Mapping भएको । 	शिक्षा विकास तथा समन्वय इकाई परासी


सहायक प्रमुख जिल्ला अधिकारी

९	खानेपानी तथा सरसफाई डिभिजन (इकाई) कार्यालय	मोटरसाईकल-२, मानवस्रोत-२ जना, पानी शुद्धीकरणका लागि स्वास्थ्य शिक्षा र औषधी आवश्यकता अनुसार उपलब्ध गर्ने ।	खानेपानी तथा सरसफाई डिभिजन (इकाई) कार्यालय, परासी
१०	कृषि ज्ञान केन्द्र	गाडी-१ वटा, मानवस्रोत-आवश्यकता अनुसार परिचालन गर्न सक्ने, विपद्बाट क्षति पुगेका कृषक उद्यमी, फर्म, समुह, सहकारीलाई पुर्नस्थापनाका लागि वस्तुगत सहयोग कार्यक्रमलाख २बजेट -	कृषि ज्ञान केन्द्र, कार्यालय
११	नेपाल रेडक्रस सोसाइटी जिल्ला शाखा परासी	मानवस्रोत २६, त्रिपाल २७०, कम्बल १४, धोती ६६, पाइन्ट कपडा १८६ मी., प्लेन कपडा १६४ मी., बाल्टीन १३०, झूल ३९९, मेट्रेस ५६, प्लाष्टिक डोरी ५३, प्लाष्टिक बोरा ५० र तयारी कपडा २०	नेपाल रेडक्रस सोसाइटी जिल्ला शाखा परासी गोदाम
१२	उद्योग वाणिज्य संघ	आवश्यकता अनुसार खाद्यान्न र लत्ता कपडा सहयोग उपलब्ध गर्ने ।	परासी
१३	डिभिजन वन कार्यालय	<ul style="list-style-type: none"> विपद्जन्य घटनाबाट पीडितबाट काठको माग भई आएमा राजश्व मूल्यको ९० प्रतिशत छुट सहूलियत दिएर उपलब्ध गराउन सकिने । विपद्को समयमा खोज, उद्धारको लागि तालिम प्राप्त जनशक्ति नरहेको तर सहयोगको लागि माग भई आएमा ५ जना सशस्त्र वन रक्षक उपलब्ध गराउन सकिने । दैवी प्रकोप घटनामा परेका व्यक्तिलाई आवश्यक पर्ने काठ पर्याप्त मात्रामा मौज्जात रहेको । 	डिभिजन वन कार्यालय परासी

४.२. स्थानीय तहमा परिचालन हुनसक्ने साधन, स्रोतहरूको विवरण:

क्र.सं.	कार्यालय, निकायहरू	उद्धार, तथा राहत सामग्रीहरू	सामग्री रहेको स्थान	परिचालनको लागि सम्पर्क व्यक्ति
१	रामग्राम नगरपालिका	१. बारुणयन्त्र थान १ - २. एक्सकाभेटर थान १ - ३. डोरी.मि १०० - ४. गैति थान १० - ५. सबल थान २ - ६. जेथान १ - .बि.सि. ७. ट्रयाक्टर थान २ - ८. शव वाहन थान १ - ९. एम्बुलेन्स थान २ - १०. माईक ११. बेल्ला थान ८ - १२. लाईफ ज्याकेट थान १० - १३. बाल्टी थान १० - १४. त्रिपाल पिस ५ -	नगर कार्यपालिकाको कार्यालय	प्रमुख प्रशासकीय अधिकृत

१५  सहायक प्रमुख जिल्ला अधिकारी

		१५. सेफ्टी हेल्मेट थान १० - १६. बुट थान २ -		
२	सुनवल नगरपालिका	ब्याक हु लोडर-१, ट्रिपर-३, प्राथमिक सुरक्षा बाकस, बेल्ला, एम्बुलेन्स ३ थान, गैचि-१०, बेल्ला-५, पिकअप गाडी-१, त्रिपाल, सुरक्षित आश्रयस्थल (१३ वटा महिला उद्यम भवन), खुला स्थान	पालिकाको कार्यालय	नगर प्रमुख, उपप्रमुख, प्रमुख प्रशासकीय अधिकृत, वडा अध्यक्ष, विपद फोकल पर्सन, नगर प्रहरी प्रमुख
३	बर्दघाट नगरपालिका	ट्रिपर ट्याक्टर-३, एम्बुलेन्स-३, मोटर साइकल-५, दमकल १, जेसीबी-१, लाइफ ज्याकेट १०, ट्युब २, डोरी, बेल्ला ५, गैची ५ र कोदालो ३ थान	नगरपालिकाको कार्यालय	प्रमुख प्रशासकीय अधिकृत
	सशस्त्र प्रहरी बल सुरक्षा वेश क्याम्प सेमरीमा हस्तान्तरण	डोरी २०० मिटर, गमबुट १० जोर, पन्जा १० जोर, श्रो ब्याग ४ वटा, सिट हारनेस २ थान	सशस्त्र प्रहरी बल सुरक्षा वेश क्याम्प सेमरी	सशस्त्र प्रहरी निरीक्षक
	इलाका प्रहरी कार्यालय	डोरी २०० मिटर, गमबुट ६ जोर, हेलमेट ६ थान, लाइफ ज्याकेट ४, टर्च लाइट टूलो २ वटा, हेन्ड ग्लोभ्स २ सेट, स्टेचर १ थान	इलाका प्रहरी कार्यालय बर्दघाट ४	प्रहरी निरीक्षक
४	सरावल गाउँपालिका	एम्बुलेन्स १ थान , ट्याक्टर १थान ,माइक ,त्रिपाल २१०थान , फायर एक्सटिङ्ग्युसर २७ थान ,आकस्मिक सुरक्षित आश्रय स्थल -३	सरावल गाउँपालिका	प्रमुख प्रशासकीय अधिकृत

उद्धार सामग्रीहरू रहेका स्थानहरू

क्र.स	विपद् व्यवस्थापनका सामग्रीको विवरण	सामग्रीहरू रहेको स्थान					मौजदात	जम्मा
		प्रहरी चौकी बासा	प्रहरी चौकी गोवरहिया	प्रहरी चौकी भुजहवा	सशस्त्र बल भुजहवा	मधवलिया उद्धार समिति		
१	life jacket	२	२	२	८	१०	२	२६
२	Boot	१	१	१	४	४	४	१५
३	gloves leather	१	१	१	१	-	-	४
४	safety gloves	१	१	१	१	-	-	४
५	marking tap	१	१	१	१	-	-	४
६	fire blanket	१	१	१	१	-	१	५
७	safety helmate	२	२	२	८	८	२	१४
८	safety jacket	१	१	१	१	-	२	६
९	hammer	१	१	१	१	-	-	४
१०	Gall	१	१	१	१	-	-	४
११	stretcher	-	-	१	-	-	-	१

१२	life bouring ring	१	१	१	२	-	१	६
१३	Rop	१	१	१	१	१	-	५
१४	Light	१	१	१	१	५	-	९
१५	tripal	२	२	२	१०	१०	२१०	२३६
१६	rubber boat,wood boat	-	-	-	१ rubber boat set	१ rubber boat set , २ wood boat set		४
१७	rain coat	-	-	-	३	५	१२	२०
१८	steel box	-	-	-		१	-	१
१९	shaval	-	-	-	२	-	-	२
२०	Gaiti	-	-	-	२	-	-	२
२१	carry bag	-	-	-	१	-	-	१
२२	throw bag	-	-	-	१	-	-	१


५


पाल्हीनन्दन गाउँपालिका

क्र.सं.	कार्यालय, निकाय	उद्धार तथा राहत सामग्रीहरू	सामग्री रहेको स्थान	परिचालनको लागि सम्पर्क व्यक्ति
		(१) सेफ्टी हेलमेट - ८ थान, (२) श्रो व्याग - २ थान , (३) प्राथमिक उपचार बाक्स -४ थान, (४) फायर ब्लड्केट १ थान , (५) मेगा फोन — ६ थान, (६) सर्च लाईट — ४ थान, (७) फायर इन्स्टिगुइसर- ५ थान, (८) डोरी रेस्क्यु रोप — ५ रोल (९) ट्रेक्टर — १ थान, (१०) बेल्चा — ३ थान (११) स्ट्रेचर — ४ थान (१२) कोदालो — ३ थान (१३) गैती — ३ थान	पाल्हीनन्दन गाउँपालिकाको कार्यालय	प्रमुख प्रशासकिय अधिकृत
		(१) Fire extinguisher- ४ pcs, (२) Rope - २० (३) safety jacket -८ pcs (४) working shoes/boots-४ pair (५) Portable megaphone hand hand mike -२ set (६) bucket metal -४ pcs (७) life buoy Ring — ४ ring (८) Whistle — ४ pcs (९) strecher -४ set (१०) Pick Axe -४ set (११)Head Lamp- ४ pcs (१२) Life jacket -४set	पाल्हीनन्दन गाउँपालिकाको कार्यालय	प्रमुख प्रशासकिय अधिकृत
		१- त्रिपाल १८*२४ को ४ थान २-लाइफ ज्याकेट -३ थान ३-प्राथमिक उपचार बक्स १ थान ४-गमबुट नर्मल — ४ जोर	पाल्हीनन्दन गाउँपालिकाको नं.बडा कार्यालय	१ नं.बडा अध्यक्ष चुल्हाई प्रसाद यादव ९८५७०४६८९१

१७

सहायक प्रमुख जिल्ला अधिकारी

	<p>५-रेस्क्यु रोप-१००मीटर १२ mm को १रोल ६-मेगा फोन - २ थान ७-सेफटी हेलमेट- ४ थान ८-स्ट्रेचर - १ थान ९- फोल्डिङ ल्याडर १०- बेलचा -५ थान ११-फरुवा - ५ थान</p>		<p>१ नं. वडा सचिव शम्भु सहानी ९८६७१७७२८ ५</p>
	<p>१-लाईफ बोर्ड रिड -१ थान २-मेगा फोन- १ थान ३-आरी -१ थान ४-हेलमेट १० थान ५-स्ट्रेचर -१ थान ६-रिफ्लेक्टिङ ज्याकेट हैबी-१० थान ७-फायर बल - ४ थान ८-हेलमेट डिजाइन -८ थान ९-गैती ४ थान १०-कोदालो -४ थान ११-लाइफ ज्याकेट-११ थान १२-बेलचा ४ थान १३-सर्चलाइट टुलो-३ थान १४-सर्चलाइट सानो -१ थान १५-रोप/रस्सी -२० किलो १६-गमबुट-११थान</p>	<p>ईलाका प्रहरी कार्यालय महेशपुर</p>	<p>कार्यालय प्रमुख फल बहादुर तामाङ सम्पर्क नं.९८५७०४६६४७</p>
	<p>१-फायर एक्सटिन्विशर-२ थान २-प्राथमिक उपचार बक्स-१ थान ३-मास्क १० पोका ४-स्पिकर टूलि-१ थान</p>	<p>ईलाका प्रहरी कार्यालय महेशपुर</p>	<p>कार्यालय प्रमुख फल बहादुर तामाङ सम्पर्क नं.९८५७०४६६४७</p>
	<p>१-सेफटी हेलमेट ७ थान २-श्रो ब्याग २ थान ३-फायर ब्लड्केट ४ थान ४-स्ट्रेचर १ थान ५-फायर रिटारटेड सुट -२ थान ६-मेगा फोन -१ थान ७-लाइफ ज्याकेट-७ थान ८- सर्च लाइट -१ थान ९-रेस्क्यु रोप -२ रोल १०-लाइफ बोर्ड रिङ -२ थान ११-फायर इन्स्टिगुइसर -१ थान १२-पानी बुट -२ जोर १३-ट्युब -१ थान</p>	<p>प्रहरी चौकी सनई</p>	<p>शिव कुमार पोडेल प्रहरी सहायक निरीक्षक</p>
	<p>१-सेफटी हेलमेट ५ थान २-श्रो ब्याग २ थान ३- फायर ब्लड्केट ४ थान ४-स्ट्रेचर १ थान ५-फायर रिटारटेड सुट १ थान ६-मेगा फोन १ थान ७- लाइफ ज्याकेट-३ थान ८- सर्च लाइट -१ थान</p>	<p>ईलाका प्रहरी कार्यालय अमानीगंज</p>	<p>प्रहरी सहायक निरीक्षक कृष्ण बहादुर थापा</p>

		१-रेस्क्यु रोप -१ रोल १०-लाइफ बोर्ड रिङ्ग -१ थान ११-फायर इन्स्टिगुइसर -२ थान		
		१-फायर इन्स्टिगुइसर-२ थान १-सेफ्टी हेलमेट १५ थान २-श्रो ब्याग ४ थान ३- फायर ब्लड्केट ५ थान ४-स्ट्रेचर २ थान ५-फायर रिटारटेड सुट ४ थान ६-मेगा फोन २ थान ७- लाइफ ज्याकेट-१० थान ८- सर्च लाइट -२ थान ९- रेस्क्यु रोप -२ रोल १०- लाइफ बोर्ड रिङ्ग -५ थान ११-फायर इन्स्टिगुइसर -४ थान १२- प्राथमिक उपचार बक्स १ थान १-फोल्डिङ ल्याडर -१थान २-लाइफ बुवरी रिड १ थान ३-लाइफ ज्याकेट ३ थान १- फोल्डिङ ल्याडर -१थान २-प्राथमिक उपचार बक्स २ थान १-फोल्डिङ ल्याडर -१थान २-एम्बुलेन्स -१ थान १-फोल्डिङ ल्याडर -१थान १-एम्बुलेन्स -१ थान	प्रहरी चोकी गेरमी सशस्त्र प्रहरी बल नेपाल नं.२६ गण हे.क्वा.बेलासपुर नवलपरासी ब.सु.प.  गा.पा.अध्यक्ष ज्युको कार्यकक्ष गा.पा.उपाध्यक्ष ज्युको कार्यकक्ष ६ नं. वडा कार्यालय सनई गा.पा.कार्यालय स्वास्थ्य शाखा पाल्हीनन्दन आधारभुत अस्पताल लोहरोली	प्रहरी नायब निरिक्षक श्याम बहादुर कार्की सहदेव चौधरी सशस्त्र प्रहरी निरिक्षक बैजु प्रसाद गुप्ता गा.पा.अध्यक्ष फातुमा खातुन अंसारी गा.पा.उपाध्यक्ष ६ नं.वडा अध्यक्ष कृष्ण चन्द्र यादव हरिशंकर गुप्ता स्वास्थ्य संयोजक बृजेश यादव निमित्त प्रमुख
६	प्रतापपुर, गाउँपालिका	एम्बुलेन्स ३ थान, सर्च लाइट ४ थान, डोरी ८ रोल, मेगाफोन २ वटा, आकस्मिक सुरक्षित आश्रय स्थल-२, लाईफ जाकेट-३५, माइक- २, त्रिपाल- ६०, हेलमेट-१०, स्ट्रेचर- ४, पम्प- १, प्राथमिक उपचार बाक्स- ५, बेल्चा -४, साइरन - २, टियूव- ५	पालिकाको कार्यलय	प्रमुख प्रशासकीय अधिकृत
७		सुस्ता गाउँपालिका		
क्र.सं.	कार्यालय,नियकहरु	उद्धार, तथा राहत सामग्रीहरु	सामग्री रहेको स्थान	परिचालनको लागि सम्पर्क व्यक्ति
१	सुस्ता गाउँपालिका	➤ स्ट्रेचर — २ थान ➤ त्रिपाल — ३५ थान	गाउँ कार्यपालिकाको	विष्णु प्रसाद ढकाल

		<ul style="list-style-type: none"> ➤ रेस्क्यु रोप — २०० मि. ➤ रेस्क्यू रोप/pursik type — १ मि. ➤ Ring Life Buoys tube — २ थान ➤ हेल्मेट — २५ थान ➤ गम बुट — २ थान ➤ सर्चिड लाइट — ३ थान 	कार्यालय	(विपद् फोकल पर्सन)
२	बि.ओ.पी., बलिनगर	<ul style="list-style-type: none"> ➤ लाइफ ज्याकेट — ५ ➤ गम बुट — ४ थान ➤ Ring Life Buoys Tube — १ थान ➤ त्रिपाल — ५ ➤ हेल्मेट — ६ थान ➤ रेस्क्यु रोप — १ थान ➤ हेड ल्याम्प थान २ - 	बि.ओ.पी. बलिनगर	सन्तोष सापकोटा (सशस्त्र प्रहरी निरिक्षक)
३	प्रहरी चौकी, नर्सही	<ul style="list-style-type: none"> ➤ लाइफ ज्याकेट — ५ ➤ गम बुट — ४ थान ➤ Ring Life Buoys Tube — १ थान ➤ त्रिपाल — ५ ➤ रेस्क्यु रोप — १ थान हेड ल्याम्प थान २ - 	प्रहरी चौकी, नर्सही	वशिष्ठ यादव
४	प्रहरी चौकी, रामनगर	<ul style="list-style-type: none"> ➤ लाइफ ज्याकेट — ५ ➤ हेल्मेट ५ - ➤ गम बुट — २ थान ➤ Ring Life Buoys Tube — १ थान ➤ त्रिपाल — ५ ➤ रेस्क्यु रोप — १ थान ➤ हेड ल्याम्प थान १ - 	प्रहरी चौकी, रामनगर	राजारामकुर्मी

४.३. मनसुन आपतकालिन कार्ययोजना:-

मनसुनको समयमा सम्भावित बाढी, पहिरो, डुवान, हावाहुरी, चटयाङ्ग जस्ता प्रकोपहरुका कारण यस जिल्लामा पनि धनजनको क्षति हुनसक्ने यस्तो क्षतिलाई न्यूनिकरण गर्न विपद् व्यवस्थापनका क्षेत्रमा कार्य गर्ने सवै सरकारी तथा गैर सरकारी निकायहरुले मनसुनजन्य विपद् पूर्वतयारी तथा प्रतिकार्य कार्ययोजना बनाई तयारी अवस्थामा रहन आवश्यक छ । यस सम्बन्धमा नवलपरासी (बर्दघाट सुस्ता पश्चिम) जिल्लामा अवस्थित विषयगत कार्यालयहरु, विषयगत क्षेत्रका नेतृत्व लिने र सह-नेतृत्व लिने निकाय तथा अन्य निकायहरु बिच छलफल गरी मनसुनजन्य विपद् पूर्वतयारी तथा प्रतिकार्य योजना २०८१ अद्यावधिक गर्न यस क्षेत्रमा कार्यरत सम्बन्धित सरोकारवाला निकायबाट प्राप्त पृष्ठपोषणको आधारमा मनसुनजन्य विपद् पूर्वतयारी तथा प्रतिकार्य योजना २०८२ तयार गरिएको छ । विपद् जोखिम न्यूनिकरण तथा व्यवस्थापन सम्बन्धी कार्यहरु यसै कार्ययोजना अनुसार सञ्चालन गरिनेछ ।

सहायक प्रमुख जिल्ला अधिकारी

क्र.सं	क्रियाकलाप	जिम्मेवार निकाय	सहयोगी निकाय	समय	अनुगमन
१	जल तथा मौसम बिज्ञान विभाग बाट पूर्वसूचना लिई मातहतका निकायलाई जानकारी दिने	जिल्ला विपद् व्यवस्थापन समिती, स्थानीय विपद् व्यवस्थापन समितिहरु, नेपाल पत्रकार महासंघ	स्थानीय तह, जिल्ला आपतकालिन कार्य संचालन केन्द्र, जल तथा मौसम बिज्ञान विभाग, नेपाल प्रहरी, सशस्त्र प्रहरी बल, रा.अ.जि.का.पत्रकार, संचारकर्मी, गैसस	मनसुन अवधिभर	
२	न्यूनतम उद्धार सामग्री सहित खोज तथा उद्धारमा खटिनको लागि पूर्वतयारी योजना तयार पार्ने	नेपाली सेना, नेपाल प्रहरी र सशस्त्र प्रहरी बल	जिल्ला प्रशासन कार्यालय, जिल्ला विपद् व्यवस्थापन समिति, स्थानीय विपद् व्यवस्थापन समिति	मनसुन अवधिभर	
३	Heavy Equipment रणनीतिक स्थानमा राख्ने	स्थानीय तह, हेभी इक्विपमेन्ट, डिभिजन कार्यालय बुटवल, सडक आयोजनाहरु	जिल्ला विपद् व्यवस्थापन समिति, स्थानीय विपद् व्यवस्थापन समिति, सुरक्षा निकायहरु, निर्माण व्यावसायी संघ तथा उद्योग वाणिज्य संघ	मनसुन अवधिभर	
४	DEOC र LEOC लाई Alert राख्ने	जिल्ला प्रशासन कार्यालय	स्थानीय तहहरु (७ वटा)	निरन्तर	
५	राहत सामग्रीको भण्डार र अनुगमन गर्ने	जिल्ला विपद् व्यवस्थापन समिति र स्थानीय विपद् व्यवस्थापन समिति, ने.रे.सो.	जिल्ला प्रशासन कार्यालय, स्थानीय तह र खाद्यव्यवस्था तथा व्यापार कम्पनी लिमिटेड, उद्योग वाणिज्य संघ, गैसस महासंघ	मनसुन अवधिभर	
६	विपद् व्यवस्थापन कोषमा न्यूनतम रकम राख्ने	जिल्ला विपद् व्यवस्थापन समिति र स्थानीय विपद् व्यवस्थापन समिति	नेपाल सरकार, प्रदेश सरकार र स्थानीय तह, दातृनिकाय, गैसस	निरन्तर	
७	सुरक्षा निकाय तयारी अवस्थामा रहने	नेपाली सेना, नेपाल प्रहरी, सशस्त्र प्रहरी बल र रा.अ.जि.अ.	जिल्ला प्रशासन कार्यालय	मनसुन अवधिभर	
स्थानीय तह					
१	स्थानीय एफ.एम. तथा पत्रिकाबाट जनचेतनामूलक सन्देश प्रचार प्रसार गर्ने	स्थानीय माध्यम	स्थानीय विपद् व्यवस्थापन समिति, स्थानीय पत्रपत्रिका, एफ.एम.	मनसुन अवधिभर	
२	मनसुन सम्बन्धी आवश्यक सतर्कता अपनाउने	स्थानीय तह	स्थानीय विपद् व्यवस्थापन समिति, नागरिक मञ्च र नागरिक सचेतना केन्द्रहरु, टोल विकास संस्थाहरु	मनसुन अवधिभर	
३	सम्भावित विपद् लगत्तै Data Collection / Response को लागि, कर्मचारी र स्थानीय स्वयम्सेवक तयारी र परिचालन गर्ने	स्थानीय तह	स्थानीय विपद् व्यवस्थापन समिति, नागरिक मञ्च र नागरिक सचेतना केन्द्रहरु/स्थानीय राजनीतिक दल/गै.स.स.	मनसुन अवधिभर	
४	न्यूनतम Logistics व्यवस्थापन गर्ने	स्थानीय तह	स्थानीय विपद् व्यवस्थापन समिति, नागरिक मञ्च र नागरिक सचेतना केन्द्रहरु, गै.स.स.	मनसुन अवधिभर	
५	विपद् व्यवस्थापन कोषमा रकम राख्न आह्वान गर्ने	स्थानीय तह	स्थानीय विपद् व्यवस्थापन समिति, अ./गै.स.स., निजी क्षेत्र, नागरिक समाज/मञ्च र नागरिक सचेतना केन्द्रहरु,	मनसुन अवधिभर	
६	स्थानीय स्वयंसेवी (नागरिक) परिचालन	स्थानीय विपद् व्यवस्थापन समिति	सबै राजनीतिक दल, स्थानीय समुदाय, जिल्ला विपद् व्यवस्थापन समिति, LEOC	मनसुन अवधिभर	
७	खाली (खुला क्षेत्र)पहिचान	स्थानीय तह	सबै राजनीतिक दल, स्थानीय समुदाय, जिल्ला विपद् व्यवस्थापन समिति, LEOC	मनसुन सुरु हुनु पूर्व	

स्वास्थ्य कार्यालय				
१	पानीजन्य सरुवा रोग र महामारी फैलन नदिने	जिल्ला स्वास्थ्य कार्यालय	अस्पताल, प्राथमिक स्वास्थ्य चौकी, स्वास्थ्य चौकी	मनसुन अवधिभर
२	स्वास्थ्यकर्मीको परिचालन	जिल्ला स्वास्थ्य कार्यालय	स्थानीय तहहरु।	मनसुन अवधिभर
३	रोग हुने स्थान र व्यक्तिको निगरानी	अस्पताल, प्राथमिक स्वास्थ्य चौकी, स्वास्थ्य चौकी	जिल्ला स्वास्थ्य कार्यालय	मनसुन अवधिभर
४	नमूना परीक्षण	जिल्ला स्वास्थ्य कार्यालय	स्थानीय तहहरु	मनसुन अवधिभर
५	औषधिको व्यवस्था	जिल्ला स्वास्थ्य कार्यालय	स्थानीय तहहरु/ने.रे.सो./गै.स.स.	मनसुन अवधिभर
शिक्षा विकास तथा समन्वय इकाई				
१	सञ्चार बृक्ष तयारी	विद्यालयहरु	स्थानीय तह/वि.व्य.स.	
२	आपतकालिन योजनाको निर्माण	विद्यालयहरु	स्थानीय तह/वि.व्य.स.	
३	ड्रिल सिमुलेशन	विद्यालयहरु	स्थानीय तह/वि.व्य.स.	
४	स्रोत व्यवस्थापन	विद्यालयहरु	स्थानीय तह/वि.व्य.स.	
५	मनोसामाजिक परामर्श	विद्यालयहरु	स्थानीय तह/वि.व्य.स.	
६	विद्यालयको जोखिम नक्शांकन	विद्यालयहरु	स्थानीय तह/वि.व्य.स.	
कृषि ज्ञान केन्द्र र भेटेरिनरी अस्पताल तथा पशु सेवा विज्ञ				
१	खाद्यन्न र तरकारी वीउं Stock राख्ने	स्थानीय तह सबै	स्थानीय विपद व्यवस्थापन समिति	विपदको समय
२	माछा र पशुपन्छीको उपचार	भेटेरिनरी अस्पताल तथा पशु सेवा विज्ञ केन्द्र	सम्बन्धित स्थानीय तह	विपदको समय
३	विभिन्न रोग विरुद्ध भ्याक्सिन लगाउने	भेटेरिनरी अस्पताल र पशु सेवा विज्ञ केन्द्र	सम्बन्धित स्थानीय तह	विपदको समय
४	मृत पशुपन्छीको व्यवस्थापन	भेटेरिनरी अस्पताल र पशु सेवा विज्ञ केन्द्र	सम्बन्धित स्थानीय तह	विपदको समय
५	दानाको व्यवस्थापन	भेटेरिनरी अस्पताल र पशु सेवा विज्ञ केन्द्र	सम्बन्धित स्थानीय तह	विपदको समय
खानेपानी तथा सरसफाई डिभिजन कार्यालय				
१	पानी शुद्धिकरण गर्ने तरिका सम्बन्धी अभिमुखीकरण गर्ने	WASH Cluster/ खानेपानी उ.स.	स्थानीय तह र जिल्ला स्वास्थ्य कार्यालय	विपदको समयमा
२	खानेपानी शुद्धिकरणको लागि वाटर गार्ड, पिउस वितरण गर्ने	WASH Cluster/ खानेपानी उ.स.	स्थानीय तह र जिल्ला स्वास्थ्य कार्यालय	विपदको समयमा
३	विस्थापितहरूलाई हर्पिक, ब्रस, फिनेल, बाल्टिन, मग उपलब्ध गराउने	WASH Cluster/ खानेपानी उ.स.	स्थानीय तह	विपदको समयमा
४	विस्थापितहरूको लागि महिला र पुरुषको लागि छुट्टै शौचालय र स्नान गृह बनाउने	WASH Cluster/ खानेपानी उ.स.	स्थानीय तह	विपदको समयमा
५	प्रभावित विद्यालय, मदरसा, स्वास्थ्य केन्द्रमा चर्पी र पानीका कलहरूको मर्मत गरी संचालनमा ल्याउने	Wash Cluster / खानेपानी उ.स.	स्थानीय तह र जिल्ला स्वास्थ्य कार्यालय	तुरुन्त

नेपाल रेडकससोसाइटी					
१	सुरक्षित तथा न्यूनतम मानवीयस्तरका अस्थायी ब्यवस्थापन गर्ने	न्यूनतम आकस्मिक आवासको	नेपाल रेडकस सोसाइटीका उपशाखाहरु	जिल्ला विपद् व्यवस्थापन समिति, स्थानीय तह	विपद्को १२ घण्टा भित्र
२	शिविर समन्वय तथा शिविर व्यवस्थापन गर्ने		नेपाल रेडकससोसाइटीका उपशाखाहरु	जिल्ला विपद् व्यवस्थापन समिति, स्थानीय तह	विपद्को १२ घण्टा भित्र
३	घरायसी भाँडा-कुँडा व्यक्तिगत आवश्यक सामग्रीहरु साबुन आदिको व्यवस्था गर्ने	स्वास्थ्यका लागि जस्तै	नेपाल रेडकससोसाइटीका उपशाखाहरु	जिल्ला विपद् व्यवस्थापन समिति, स्थानीय तह	विपद्को १२ घण्टा भित्र
४	विस्थापितहरूलाई स्थानमा त्रिपालको गरी अस्थायी गराउने	सुरक्षित बसोवास	नेपाल रेडकस सोसाइटीका उपशाखाहरु	जिल्ला विपद् व्यवस्थापन समिति, स्थानीय तह	विपद्को १२ घण्टा भित्र
५	बाढीमा बेपत्ता परेका मानिस परिवारसँग अभिलेख राख्ने	भएर फेला मानिस बुझिलिने, मिलाउने र सोको	नेपाल रेडकससोसाइटीका उपशाखाहरु	स्थानीय तह, प्रहरी तथा सेना	निरन्तर
६	प्राथमिक उपचार स्वयंसेवक परिचालन	तथा	नेपाल रेडकससोसाइटीका उपशाखाहरु	first Aid, Voluteers, स्थानीय स्वास्थ्य चौकीहरु, जु.रे.स.हरु, गैसस महासंघ	तत्काल

४.४ आवश्यकताको लेखाजोखा र खाडल पहिचान

विपद्को समयमा उपलब्ध हुन सक्ने साधन श्रोतको जिल्लामा रहेको अवस्था तथा विद्यमान नीति नियम र योजनाहरुको बारेमा लेखाजोखा गरी रहेको खाडल पत्ता लगाई अगाडी बढ्न सकेमा विपद्को अवस्थामा प्रभावकारी कार्य हुन सक्छ । यसै कुरालाई मध्यनजर गरी जिल्लामा भएको साधन श्रोतको अवस्थाको बारेमा आँकलन गर्ने, थप आवश्यकता के हो भन्ने पत्ता लगाउने र विगतका मनसुनजन्य विपद् सम्बोधनका लागि देखिएका खाडलहरु समाधान गरी त्यसलाई आगामी दिनमा आइपर्ने विपद्को अवस्थालाई सम्बोधन गर्न निम्न अवस्था अवलम्बन गर्नुपर्ने देखिन्छ :

- सबै निकायले विपद् व्यवस्थापन ऐन, २०७४ लाई आत्मसाथ गरी तोकिएको जिम्मेवारी अनुसार कार्य गर्नुपर्ने ।
- जिल्लामा प्रयाप्त मात्रामा खोज तथा उद्धारका सामग्रीहरुको भण्डारण गर्नुपर्ने ।
- सबै स्थानीय तहहरुले विपद् जोखिमको आँकलन र पहिचान गरी मनसुनजन्य पूर्व तयारी तथा प्रतिकार्य योजना बनाई कार्यान्वयनमा ल्याउनु पर्ने ।
- सबै स्थानीय तहहरुले विपद् प्रभावितलाई तत्काल अस्थायी आवासका लागि विपद् पूर्व नै खुलास्थानको पहिचान गर्नुपर्ने ।
- स्थानीय तह तथा गैससहरुले विपद् व्यवस्थापनका लागि क्षमता अभिवृद्धि गतिविधि संचालन गर्ने ।
- स्थानीय तहमा सबै क्षेत्रगत शाखाहरु रहने भएकाले क्षेत्रगत क्लष्टर सक्रिय बनाउने ।
- स्थानीय आपतकालिन संचालन केन्द्र स्थापना गरी प्रभावकारी रुपमा संचालनमा ल्याउने ।
- स्थानीय आपतकालिन कार्य संचालन केन्द्र र जिल्ला आपतकालिन कार्य संचालन केन्द्र बीच घनिष्ट समन्वय र सम्बन्ध स्थापित गर्ने ।

भाग-५

विषयगत जिम्मेवारी



५.१ विषयगत क्षेत्रको अगुवाहरूको विवरण

जिल्ला तहमा क्षेत्रगत रूपमा नेतृत्व प्रदान गर्ने अगुवा संस्था (Cluster Lead) संग मित्ती मानवीय सहयोगका गतिविधि सञ्चालन गर्न निम्न लिखित विषयगत (Sectoral) समिति गठन गरिएका छन् र ती विषयगत समितिसंग सम्बन्धित सहयोगी निकायहरूको विवरण निम्न अनुसार राखिएको छ ।

क्र.सं.	विषयगत क्षेत्र	विषयगत क्षेत्रको नेतृत्व	सहयोगी संघसंस्था
१	समन्वय र सूचना व्यवस्थापन क्षेत्र (Coordination and Information Management Cluster)	जिल्ला प्रशासन कार्यालय	सुरक्षा निकाय, जिल्ला समन्वय समिति, स्थानीय तह, नेपाल टेलिकम, नेपाल रेडक्रस सोसाइटी, पत्रकार महासङ्घ, रेडियो तथा एफ.एम., सहमति
२	खोज तथा उद्धार क्षेत्र (Search & Rescue Cluster)	जिल्ला प्रशासन कार्यालय	नेपाली सेना, नेपाल प्रहरी, सशस्त्र प्रहरी बल नेपाल, राजनैतिक दलहरु, नेपाल रेडक्रस सोसाइटी, सडक डिभिजन कार्यालय, हेभी इक्युपमेन्ट डिभिजन कार्यालय, सहमति,
३	कृषि तथा खाद्य व्यवस्थापन क्षेत्र (Agriculture and Food Management Cluster)	कृषि ज्ञान केन्द्र, परासी	जिल्ला समन्वय समिति, स्थानीय तह, जिल्ला भेटेनरी अस्पताल तथा पशु विज्ञ केन्द्र, उद्योग वाणिज्य सङ्घ, नेपाल रेडक्रस सोसाइटी
४	आपतकालीन आवास तथा गैर खाद्य सामग्री व्यवस्थापन क्षेत्र (Emergency Shelter & Non Food Cluster)	नेपाल रेडक्रस सोसाइटी, नवलपरासी (ब.सु.प.)	जिल्ला समन्वय समिति, नगरपालिका तथा गाउँपालिकाहरु, जलउत्पन्न प्रकोप नियन्त्रण डिभिजन कार्यालय नं-५, डिभिजन वन कार्यालय, सामुदायिक वन उपभोक्ता महासंघ, सामुदायिक वन समूहहरु, शहरी विकास तथा समन्वय इकाई गैसस महासंघ
५	स्वास्थ्य तथा पोषण व्यवस्थापन क्षेत्र समिति (Health and Nutrition Cluster)	स्वास्थ्य कार्यालय परासी	जिल्ला समन्वय समिति, नगरपालिका, गाउँपालिकाहरु, अस्पताल, नेपाल रेडक्रस सोसाइटी, सि.जि फाउण्डेशन, ईन्द्रेणी
६	खानेपानी तथा सरसफाई व्यवस्थापन क्षेत्र (Drinking Water and Sanitation Cluster)	स्थानीय तह, खानेपानी तथा सरसफाई डिभिजन, (इकाई) कार्यालय परासी	स्थानीय तह, नेपाल रेडक्रस सोसाइटी, अस्पताल, स्वास्थ्य चौकी, खानेपानी डिभिजन कार्यालय, सम्बद्ध गैसस,

सहयोगी प्रमुख जिल्ला अधिकारी

७	आपत्कालिन शिक्षा क्षेत्र (Emergency Education Management Cluster)	जिल्ला तह शिक्षा विकास समन्वय इकाई स्थानीय तह शिक्षा शाखा	प्याक्सन, एन प्याक्सन, जिल्ला स्थित मिडिया, सहमति, नेपाल पत्रकार महासंघ, अन्य शिक्षासँग सम्बद्ध संघसंस्था
८	संरक्षण क्षेत्र (Protection Cluster)	स्थानीय तह	जिल्ला विपद् व्यवस्थापन समिति, जि.स.स., सामाजिक विकास डिभिजन कार्यालय, सम्बद्ध संस्थाहरु, गैसस महासंघ सामुदायिक संस्थाहरु



५.२ मनसुन पूर्वतयारी प्राथमिकता:

- मनसुन पूर्वतयारीसम्बन्धी तालिम तथा अभिमुखीकरण गर्ने ।
- जिल्ला भित्रका सबै स्थानीय तहका विपद् व्यवस्थापन समितिलाई पुनरावलोकन गरिएको लेखाजोखा फारमको बारेमा अध्यावधिक तथा अभिमुखीकरण गर्ने ।
- तालिम प्राप्त दक्ष जनशक्तिहरुको विवरण/लेखाजोखा राख्ने र अध्यावधिक गर्ने ।
- विषयगत समितिहरुको नियमित बैठक गर्ने ।
- पूर्वतयारीका लागि कृत्रिम घटना अभ्यास गर्ने ।
- विभिन्न पूर्णताजगी तालिम / प्रशिक्षण तथा अस्थायी आवास निर्माणका लागि आवश्यक आर्थिक स्रोतको खोजी गर्ने ।
- विपद् व्यवस्थापन सूचना प्रणाली सुदृढीकरण तथा सबै तहमा जोखिम सम्बन्धी जानकारीको पहुँच बृद्धि गर्ने ।
- एकिकृत जलस्रोत व्यवस्थापनको सिद्धान्त अनुरूप नदी व्यवस्थापन तथा अन्तरसम्बन्धलाई सम्बोधन गर्न सहजिकरण गर्ने ।
- विभिन्न निकायहरु सँग समन्वय गरी Heavy Equipments हरु परिचालनको लागि तयारी अवस्थामा रहने ।
- विपद्को साभ्या बुझाई निर्माण गर्दै विपद् जन्य घटनालाई न्यूनिकरण गर्ने र विपद् उत्थानशील समाजको निर्माण गर्ने काम अबको प्राथमिकताको क्षेत्र रहनेछ ।


५.३ पुनरावलोकन रणनीति तथा कार्यान्वयन

यस वर्षको मनसुनको समयमा यसै योजना अनुसार गतिविधिहरु सञ्चालन भई मनसुनजन्य विपद् प्रतिकार्य प्रभावकारी रूपमा सञ्चालन हुनेछ । योजना निर्माणका क्रममा विषयगत निकायहरु र सरोकारवाला निकायबाट प्राप्त सल्लाह सुझावहरु लिई मनसुनजन्य विपद् पूर्वतयारी तथा प्रतिकार्य योजना २०८१ लाई अद्यावधिक गरी २०८२ तयार गरिएकोछ । विषय क्षेत्रगत नेतृत्व गर्ने र सहयोगी निकायहरुको सहभागितामा सबैले यस योजना अनुसार आ-आफ्नो तहमा पूर्व तयारी तथा प्रतिकार्यका लागि आकस्मिक योजना (Contingency Plan) तयार गरी कार्यान्वयनमा ल्याउने अपेक्षा गरिएको छ । जिल्ला विपद् व्यवस्थापन समिति, स्थानीय विपद् व्यवस्थापन समिति, सुरक्षा निकायहरु र विपद्को क्षेत्रमा क्रियाशील सबै संघ संस्थाहरुको समन्वय र सहकार्यमा यो कार्ययोजनाको प्रभावकारी कार्यान्वयन हुनेछ ।

५.४ प्रतिवेदन तथा अभिलेखन :

मनसुनजन्य विपद् पूर्वतयारी तथा प्रतिकार्य योजना २०८२ अद्यावधिक गर्ने क्रममा जिल्ला विपद् व्यवस्थापन समितिको मिति २०८२।०२।१८ गतेको निर्णय अनुसार सम्पूर्ण सरोकारवालाहरूसँगको छलफल लगायतका प्रक्रियाहरुलाई अभिलेखिकरण गरी यो योजनामा समेटिएकोछ । मनसुनजन्य विपद् पूर्वतयारी

तथा प्रतिकार्य योजना तयार गर्ने सन्दर्भमा विषयगत क्षेत्रहरुको सक्रियतालाई महत्वपूर्ण पक्षको रूपमा लिईएको छ । सरकारको नीति अनुसार नै क्षेत्रगत अवधारणा विषयत कार्यालयहरु, सुरक्षा निकायहरु, राजनैतिक दलहरु, सामाजिक सघं संस्थाहरु, सञ्चार क्षेत्र, रेडक्रस, जिल्लामा कार्यरत सरोकारवाला निकायहरुको सहभागितामा अध्यावधिक गरिएको यो योजनाले जिल्ला भित्रको मनसुनजन्य बहुविपद् जोखिमको विश्लेषण गरी प्रयाप्त पूर्वतयारी गर्नुपर्ने, स्रोतसाधनहरुको मापन, अपुग स्रोतको अवस्था पहिचान गर्ने र स्रोत व्यवस्थापनको लागि ठूलो समूह परिचालन हुने अवस्थालाई मद्दत पुऱ्याउने छ ।


सहायक प्रमुख जिल्ला अधिकारी



अनुसूचीहरु

अनुसूची-१

समन्वय तथा सूचना व्यवस्थापन क्षेत्र



क्र. सं.	नाम	कार्यालय, निकाय	सम्पर्क नम्बर
१	श्री हिरालाल रेग्मी, प्रमुख जिल्ला अधिकारी	जिल्ला प्रशासन कार्यालय	९८५७०४७७७७
२	श्री भगौती यादव जिसस प्रमुख	जिल्ला समन्वय समिति	९८५७०४५६७८
३	श्री पोषन राज भण्डारी, स.प्र.जि.अ.	जिल्ला प्रशासन कार्यालय	९८५७०२९१११, ०७८५२०२७३
४	श्री प्रणय जंग मल्ल	श्री गोरखदल गण	९८५८०३००१०
५	श्री अनुपम श्रेष्ठ	जिल्ला प्रहरी कार्यालय	९८५७०६५५५५
६	श्री सन्तोष रायमाझी	सशस्त्र प्रहरी बल नेपाल नं. २६ गण हे.क्वा.	९८५१२७२११४
७	श्री विमल घिमिरे	राष्ट्रिय अनुसन्धान जिल्ला कार्यालय	९८५७०४६६२७
८	श्री ज्ञान प्रसाद पनेरु, जि.स.अ.	जिल्ला समन्वय समिति	९८५७६५००२०
९	श्री विकल श्रेष्ठ, शाखा अधिकृत	ईलाका प्रशासन कार्यालय	९८५१३६३७७७
१०	श्री केशव पराजुली, अध्यक्ष	नेपाल पत्रकार महासंघ	९८५७०८०२४०
११	श्री विष्णुदेव मित्राहा	नेपाल टेलिकम	९८५७००३३३३, ०७८५२०१०१
१२	श्री राजेन्द्र प्रसाद अग्रहरी	ने.रे.सो. परासी	९८५७०४६७२१
१३	श्री सपना अधिकारी	गै.स.सं.महासंघ, नवलपरासी (बसुप)	९८५७०४५२१९
१४	DEOC	जिल्ला प्रशासन कार्यालय	९८६१८८६४८८

अनुसूची-२.

खोज, उद्धार तथा राहत क्षेत्र

क्र.स.	नाम	कार्यालय, निकाय	सम्पर्क नम्बर
१	श्री पोषन राज भण्डारी, स.प्र.जि.अ.	जिल्ला प्रशासन कार्यालय	९८५७०२९१११
२	प्र.से.श्री प्रणय जंग मल्ल	श्री गोरखदल गण, नवलपरासी	९८५८०३००१०
३	प्र.उ. श्री अनुपम श्रेष्ठ	जिल्ला प्रहरी कार्यालय	९८५७०६५५५५, १००
४	स.प्र.उ. सन्तोष रायमाझी	श्री.स.प्र.बल ने.नं. २६ गण	९८५१२७२११४
५	प्र.अ.अर्जुन प्रसाद रेग्मी	जिल्ला प्रशासन कार्यालय	९८५७०६९९६६
५	श्री राजेन्द्र प्रसाद अग्रहरी	ने.रे.सो.	९८५७०४६७२१

अनुसूची-३

खाद्य व्यवस्थापन क्षेत्रको सम्पर्क व्यक्ति तथा संस्थाको विवरण

क्र.स.	सम्पर्क व्यक्तिको नाम	कार्यालय, निकाय	सम्पर्क नम्बर
१	डा. रविन्द्र नाथ चौबे	कृषि ज्ञान केन्द्र	९८५७०४५१०६ akcnawalparasi@gmail.com
२	श्री श्रवण कुमार चौधरी	भेटेरीनरी अस्पताल तथा पशु से.विज्ञ केन्द्र	९८५७०४७१५
३	श्री ओम प्रकाश अग्रहरी	उद्योग वाणिज्य संघ	९८५१०९०८६३
४	श्री सरस्वती शर्मा	उपभोक्ता हित संरक्षण मञ्च	९८४७०४८७१३
५	श्री सपना अधिकारी	गै.स.सं.महासंघ, नवलपरासी (बसुप)	९८५७०४५२१९

अनुसूची-४.


आवास तथा गैर खाद्य सामग्री क्षेत्रको सम्पर्क व्यक्ति तथा संस्थाको विवरण :

क्र.स.	सम्पर्क व्यक्तिको नाम	कार्यालय, निकाय	सम्पर्क नम्बर
१	श्री राजेन्द्र प्रसाद अग्रहरी	नेपाल रेडक्रस सोसाइटी	९८५७०४६७२१
२	श्री मनोज भट्टराई	जलस्रोत तथा सिंचाई विकास डिभिजन	९८५७०८०७७२
३	श्री जीवन पगेनी	डिभिजन वन कार्यालय	९८५७०४५६३६
४	भूपत बहादुर थापा	सघन शहरी तथा भवन निर्माण आयोजना चितवन	९८५५०६३१४९
५	शान्तमणि अर्याल	शहरी विकास तथा भवन कार्यालय रुपन्देही	९८५७०१७८०९
६	श्री कमल परियार	सामुदायिक वन उपभोक्ता महासंघ	९८४७०७०८३१

अनुसूची-५

खानेपानी तथा सरसफाइ क्षेत्रको सम्पर्क व्यक्ति तथा संस्थाको विवरण :

क्र.स.	नम	कार्यालय, निकाय	सम्पर्क नम्बर
१	श्री राजकुमार चौधरी	खानेपानी तथा स.स. डिभिजन	९८५७०८७३११
२	श्री ज्ञानु पौडेल	नमुना एकिकृत विकास परिषद	९८५७०२२१३५


सहायक प्रमुख जिल्ला अधिकारी

अनुसूची-६
स्वास्थ्य तथा पोषण क्षेत्रको सम्पर्क व्यक्ति, संस्थाको विवरण :

क्र.सं.	नाम	कार्यालय, निकाय	सम्पर्क नम्बर
१	श्री भेषराज शर्मा	जिल्ला स्वास्थ्य कार्यालय	९८५७०४७८३१
२	श्री श्रवण कुमार चौधरी	भेटेरिनरी अस्पताल तथा पशुसेवा विज्ञ केन्द्र	९८५७०४७९५९
३	डा. मोहम्मद नुरुल होदा	पृथ्वी चन्द्र अस्पताल	९८५७०४५७०९
४	श्री सपना अधिकारी	गै.स.सं.महासंघ, नवलपरासी	९८५७०४५२१९
५	डा.मन्जिला घिमिरे	चिसापानी अस्पताल	९८४९१५१८७३

अनुसूची-७

शिक्षा क्षेत्रको सम्पर्क व्यक्ति तथा संस्थाको विवरण :

क्र.सं.	सम्पर्क व्यक्तिको नाम	कार्यालय, निकाय	सम्पर्क नम्बर
१	श्री महेन्द्र सुवेदी	शिक्षा विकास तथा समन्वय इकाइ	९८५७०४५६०२
२	श्री होमनाथ सुवेदी	सहमति	९८४५०५३८७३
३	श्री शालिक राम पोखरेल	बेस नेपाल	९८५७०४५४६८
४	श्री राधेश्याम सिंह सैथवार	नागरिक समाज	९८५७०९००७९
५	श्री रोहित कहाँर	एन प्याक्सन	९८१५४७३८२९, ९८४७२९०९५८
६	श्री गुरुदत्त पौडेल	प्याक्सन	९८५७०८०३९५

अनुसूची-८

संरक्षण क्षेत्रको सम्पर्क व्यक्ति तथा संस्थाको विवरण :

क्र.सं.	सम्पर्क व्यक्ति	कार्यालय, निकाय	सम्पर्क नम्बर
१	प्रमुख वा अध्यक्ष	स्थानीय तहहरु	अनुसूची-९मा
२	श्री होमनाथ सुवेदी	सहमति	९८४५०५३८७३
३	श्री धन शर्मा जैसी	नेपाल वार एसोसिएसन	९८५७०४५९७७
४	श्री राजेन्द्र प्रसाद अग्रहरी	नेरेसो	९८४७०३०७२१
५	श्री ज्ञानु पौडेल	नमुना एकिकृत विकास परिषद	९८५७०२२१३५

सहायक प्रमुख जिल्ला अधिकारी

अनुसूची-९

गाउँपालिका तथा नगरपालिकाहरुको सम्पर्क सूची

सि. नं.	स्थानीय निकायको नाम	मेयर/अध्यक्ष	सम्पर्क नं.	उपमेयर/उपाध्यक्ष	सम्पर्क नं.	कार्यकारी अधिकृत	सम्पर्क नं.
१	बर्दघाट नगरपालिका	श्री शम्भुलाल श्रेष्ठ	9857080142	रुद्र प्रकाश शर्मा	9857081401	श्री प्रकाश खनाल	9857643111
२	रामग्राम नगरपालिका	श्री धनपत यादव	9857045425	सम्झना चौधरी	9847081643	श्री यम बहादुर कुँवर	9857628111
३	सुनवल नगरपालिका	श्री विमला अर्याल	9847326223	सुर्य प्रसाद दुबे	9857048103	शेषकान्त पौडेल	9857638111
४	सुस्ता गाउँपालिका	श्री टेक नारायण उपाध्याय	9857080160	गीता चौधरी	9847064276 9857082311	श्री हुमलाल भुसाल	9857045160 9857082320
५	प्रतापपुर गाउँपालिका	श्री उमेश चन्द्र यादव	9857024428	मान कुमारी चौधरी	9867178448	श्री अर्जुन चौधरी	9857080095
६	सरावल गाउँपालिका	श्री सुखाडी प्रसाद चौधरी थारु	9857046186 9857045811	बासमती चमार	9857046185	श्री विशाल मिश्र	9857046266
७	पाल्हीनन्दन गाउँपालिका	श्री बैजु प्रसाद गुप्ता	9867128049 9857024296	फातुमा अन्सारी	9867165142 9857046897	बृज किशोर प्रसाद	9857046036

अनुसूची १०

स्थानीय तहका स्वास्थ्य शाखा प्रमुखको सम्पर्क सूची


क्र,सं	स्थानीय तह स्वास्थ्य शाखा प्रमुखहरुको नाम	स्थानीय तह	फोन नं
१	राम नरेश राय	रामग्राम न. पा.	९८५७६२८१११
२	कृष्ण प्रसाद न्यौपाने	सुनवल न.पा.	९८५७०३८३४१
३	माधव ज्ञवाली	बर्दघाट न.पा.	९८५७०६२०६२
४	मन्तोष कुमार मुराउ	प्रतापपुर गा.पा.	९८४३४२०९०१
५	ओम नारायण देवकोटा	सरावल गा.पा.	९८४७५४५८१०
६	हरि शंकर गुप्ता	पाल्हीनन्दन गा.पा.	९८४७०५३१७३
७	निर्मला कुशवाहा	सुस्ता गा.पा.	९८६६८५१६६

सहायक प्रमुख जिल्ला अधिकारी

अनुसूची ११
जनप्रतिनिधिहरूको विवरण
रामग्राम नगरपालिका



क्र.सं.	पद	वडा नं	नाम	सम्पर्क नं.
१	प्रमुख		धनपत यादव	९८५७०४५४२५
२	उपप्रमुख		संभना चौधरी	९८४७०८१६४३
३	वडा अध्यक्ष	१	रुद्र प्रकाश उपाध्याय	९८४७०४२२७७
४	वडा अध्यक्ष	२	निरज रौनियार	९८०२६०२६७२
५	वडा अध्यक्ष	३	उज्जवल न्यौपाने	९८४९३८८१८१
६	वडा अध्यक्ष	४	मदन यादव	९८५७०४५४२३
७	वडा अध्यक्ष	५	राम वृक्ष अहिर	९८४७०४२०३१
८	वडा अध्यक्ष	६	विद्या सागर त्रिपाठी	९८५७०४५२५८
९	वडा अध्यक्ष	७	रबिन्द्र यादव	९८१७४९६११५
१०	वडा अध्यक्ष	८	महेन्द्र प्रसाद नाउ (ठाकुर)	९८४७३२६८२८
११	वडा अध्यक्ष	९	भोज नारायण यादव	९८५७०४६६४०
१२	वडा अध्यक्ष	१०	सुरेश यादव	९८४७१३६३०९
१३	वडा अध्यक्ष	११	धनि राम यादव	९८४७२९८४९८
१४	वडा अध्यक्ष	१२	लोक बहादुर चौधरी	९८०६९५५४२५
१५	वडा अध्यक्ष	१३	असनारायण प्रसाद चौधरी	९८४७०८१९१०
१६	वडा अध्यक्ष	१४	ओम प्रकाश यादव	९८५७०४६७६३
१७	वडा अध्यक्ष	१५	धनपत यादव	९८५७०४६२८८
१८	वडा अध्यक्ष	१६	बिजय कुमार यादव	९८२१४११६०१
१९	वडा अध्यक्ष	१७	कन्है प्रसाद कोईरी	९८४७०४१९५७
२०	वडा अध्यक्ष	१८	गोपाल डिस्वा मगर	९८०७४०१२३३


सहायक प्रमुख जिल्ला अधिकारी

सुनवल नगरपालिका

नाम थर	पद	फोन नम्बर
बिमला अर्याल	प्रमुख	९८५७०४८१०२
सुर्यप्रसाद दुबे	उपप्रमुख	९८५७०२५९०१
मनबहादुर थापा	वडा अध्यक्ष १	९८४०२८४८९९
राजेन्द्र यादव	वडा अध्यक्ष २	९८४७०६४८४८
पविन गुरुङ	वडा अध्यक्ष ३	९८५७०५८५४६
बालकृष्ण पगेनी	वडा अध्यक्ष ४	९८४४७०७००५
नेत्रलाल शर्मा तिवारी	वडा अध्यक्ष ५	९८६७२५२३१०
हिमलाल शर्मा	वडा अध्यक्ष ६	९८४७३२६०७९
नारायणप्रसाद आचार्य	वडा अध्यक्ष ७	९८५७०२९१८०
देउबहादुर रगुरुङ	वडा अध्यक्ष ८	९८११९०३०३७
विरबलचौधरी	वडा अध्यक्ष ९	९८६७१२८०६९
दिलबहादुर थापा	वडा अध्यक्ष १०	९८६७०४४७४५
कमलप्रसाद चुवाई	वडा अध्यक्ष ११	९८५७०४७८३६
चुरामणी पौडेल	वडा अध्यक्ष १२	९८५७०४५५०७
कृष्णप्रसाद पौडेल बगाले	वडा अध्यक्ष १३	९८४७२८७४८१

बर्दघाट नगरपालिका

वडा नं.	पद	नाम	सम्पर्क नम्बर
	प्रमुख	शम्भुलाल श्रेष्ठ	९८५७०८१४००
	उपप्रमुख	रुद्र प्रकाश उपाध्याय	९८५७०८१४०१
१	अध्यक्ष	सन्दीप सापकोटा	९८५७०८०००६
२	अध्यक्ष	गणेश बहादुर क्षेत्री	९८५७०८१८७१
३	अध्यक्ष	प्रकाश चन्द्र अधिकारी	९८४७०८०५१०
४	अध्यक्ष	वेधविना तिवारी	९८५७०८००३९
५	अध्यक्ष	विमला गुरुङ	९८६८१३९६१४
६	अध्यक्ष	रोहित थारु	९८५७०८१२०१
७	अध्यक्ष	धुर्ब थारु	९८४७२७३७६९
८	अध्यक्ष	कवि राज आचार्य	९८५७०८१०००
९	अध्यक्ष	चन्द्र कान्त चापागाई	९८५७०२८३५०

वडा नं.	पद	नाम	सम्पर्क नम्बर
१०	अध्यक्ष	राजु मिश्र	९८५७०८०८५५
११	अध्यक्ष	फणेन्द्र चौधरी	९८६४४०५१०२
१२	अध्यक्ष	उमाशंकर चौधरी	९८५७०८२२०६
१३	अध्यक्ष	नर बहादुर चौधरी	९८४७०६८२२७
१४	अध्यक्ष	सन्त बहादुर गाहा	९८५७०८४१६५
१५	अध्यक्ष	रुद्र बहादुर आले	९८५७०८०३८८
१६	अध्यक्ष	भिम काजी गुरुङ्ग	९८५७०८२८८९



पाल्हीनन्दन गाउँपालिका

वडा नं.	नाम थर	पद	सम्पर्क	कैफियत
	वैजु प्रसाद गुप्ता	गा.पा. अध्यक्ष	९८५७०२४२९६	
	फातुमा खातुन अन्सारी	गा.पा. उपाध्यक्ष	९८५७०४६८९७	
१	चुल्हाइ प्रसाद यादव	वडा अध्यक्ष	९८५७०४६८९१	
२	जगदिश प्रसाद गुप्ता	वडा अध्यक्ष	९८५७०४६८९२	
३	गोधन प्रसाद हरिजन	वडा अध्यक्ष	९८५७०४६८९३	
४	रबिन्द्र सहानी	वडा अध्यक्ष	९८५७०४६८९४	
५	दया शंकर त्रिपाठी	वडा अध्यक्ष	९८५७०४६८९५	
६	कृष्ण चन्द्र यादव	वडा अध्यक्ष	९८४७०४२०६७	

प्रतापपुर गाउँपालिका

वडा नं.	पद	नाम	सम्पर्क नं.
	अध्यक्ष	उमेश चन्द्र यादव	९८५७०२४४२८
	उपाध्यक्ष	मान कुमारी चौधरी	९८६७१७८४४८
१	वडा अध्यक्ष	महेन्द्र बहादुर थारु चौधरी	९८५७०८०२७९
२	वडा अध्यक्ष	राम नरेश अहिर यादव	९८४७०५११८४
३	वडा अध्यक्ष	ऋषि देव दास	९८६७३९८९६१
४	वडा अध्यक्ष	जन्त्री प्रसाद बरइ	९८५७०१३७३७
५	वडा अध्यक्ष	रमेश कानु बनिया	९८६०६८०६२०
६	वडा अध्यक्ष	केशव प्रसाद अधिकारी	९७४२४८८८००
७	वडा अध्यक्ष	हरेन्द्र यादव	९८५७०२९९५८
८	वडा अध्यक्ष	संतोष राजभर	९८६७९१०३११
९	वडा अध्यक्ष	जयकिशुन चौधरी	९८४७०७३७९०

सहायक प्रमुख जिल्ला अधिकारी

सरावल गाउँपालिका

क्र.सं.	नाम थर	पद	ठेगाना	फोन नं.
१	सुखाडीप्रसाद चौधरी थारु	गा.पा. अध्यक्ष	सरावल गा.पा.-४	९८५७०४५८११
२	बासमति चमार	गा.पा. उपाध्यक्ष	सरावल गा.पा.-४	९८२१४३९६८४
३	विष्णुप्रसाद भट्टराई	वडा नं. १ वडाअध्यक्ष	सरावल गा.पा.-१	९८५७०४५४३३
४	शम्भुप्रसाद चौधरी	वडा नं. २ वडाअध्यक्ष	सरावल गा.पा.-२	९८५७०४५०३०
५	फिरंगी चौधरी	वडा नं. ३ वडाअध्यक्ष	सरावल गा.पा.-३	९८११९७९६९३
६	सुरेशप्रसाद यादव	वडा नं. ४ वडाअध्यक्ष	सरावल गा.पा.-४	९८४७०७९१७४
७	लक्ष्मणप्रसाद चौधरी	वडा नं. ५ वडाअध्यक्ष	सरावल गा.पा.-५	९८६७३०१३४४
८	छोटेराल गुप्ता	वडा नं. ६ वडाअध्यक्ष	सरावल गा.पा.-६	९७४८७००८७९
९	हेयात खाँ धुनिया	वडा नं. ७ वडाअध्यक्ष	सरावल गा.पा.-७	९८६४५८१७८६

सुस्ता गाउँपालिका

सि.नं.	नाम थर	कार्यालय	पद	सम्पर्क नं.
१	टेकनारायण उपाध्याय	सुस्ता गाउँपालिका	अध्यक्ष	९८५७०८०१६०
२	गीता चौधरी	सुस्ता गाउँपालिका	उपाध्यक्ष	९८५७०८२३११
३	अशोककुमार चौधरी	सुस्ता गा.पा. वडा नं. १	वडा अध्यक्ष	९८४७१५२५१९
५	कृष्णलाल मुखिया	सुस्ता गा.पा. वडा नं. २	वडा अध्यक्ष	९८५७०८२३०२
७	हरिलाल दुसाध	सुस्ता गा.पा. वडा नं. ३	वडा अध्यक्ष	९८४७२९७९१३
९	नाथुप्रसाद गुरुङ्ग	सुस्ता गा.पा. वडा नं. ४	वडा अध्यक्ष	९८५७०८२३०४
११	प्रभुनाथ यादव	सुस्ता गा.पा. वडा नं. ५	वडा अध्यक्ष	९८५७०४६०७४

सहायक प्रमुख जिल्ला अधिकारी


अनुसूची-१२
एम्बुलेन्स चालकको सम्पर्क सूची

क्र.सं.	संचालित संस्थाको नाम	एम्बुलेन्स रहेको पालिका	एम्बुलेन्सको वर्ग	गाडी नं	नबिकरण गरिएको अन्तिम मिति	चालकको नाम	मोबाइल नं.	चालकले आधारभूत स्वास्थ्य तालिम लिएको नलिएको	हालको अवस्था	GPS जडान	कैफियत
१	पाल्हीनन्दन अस्पताल	पाल्हीनन्दन गा पा	ग	BAA0945	081/02/03	राजु सुनार	९८६७८५६८८०	नलिएको	चालु	नभएको	
२	सनई स्वास्थ्य चौकी		ग	BAA0946	2079	सुरेन्द्र सहानी	९८०४४४४३४९	लिएको	चालु	नभएको	
३	जगन्नाथपुर आधारभूत अस्पताल	प्रतापपुर	ग	लु १ फ ४८८		शुशिल कुमार चौधरी	९८६४४४२१२२	नलिएको	चालु	छ	
४	गजेन्द्र मोक्ष बहुउद्देशीय सहकारी संस्था	गापा	ग	लु १ च ३८४७		अनिल कुमार चौधरी	९८४७३८८०७३	नलिएको	चालु	छैन	
५	सुस्ता गाउँपालिका		ग	लु १ झ ७२१			९८५७०४६७१३		चालु		
६	वाल्मीकी जनकल्याण युवा क्लब सुस्ता	सुस्ता गाउँपालिका	ग	लु १ च २६४६		जितेन्द्र थापा	९८४७०२७९९८		चालु		
७	मदार बाबा		ग			अक्बर अन्सारी	९८२१४०३८३८		बिगेको	छ	
८	पृथ्वी चन्द्र अस्पताल		ग	लु १ झ ७३४	081/01/15	सन्तोष सहानी	९८१५४०३१४८, ९८११४४६३५	नलिएको	चालु	छ	
९	ने.रे.सो.जिल्ला शाखा न.प		ग	लु १ झ ७१६	2081 सम्म	जोगेन्द्र चौधरी	९८५७०८०७०२	नलिएको	चालु		
१०	अमरवन स्वास्थ्य चौकी वन्झरीया	रामग्राम नगरपालिका	ग	लु १ झ ७५		कुलदिप यादव	९८७५८९२४६				
११	ने.रे.सो.उपशाखा हकुइ		ग	लु २ ब ४०२		सुनिल डाडि	९८६७२११८७७		बिगेको		
१२	सञ्चार सेवा संघ		ग	लु १ च ४१३७		कृष्ण सहानी	९८४७५२२९८३		चालु	छ	

सहायक प्रमुख जिल्ला अधिकारी

क्र.सं.	संचालित संस्थाको नाम	एम्बुलेन्स रहेको पालिका	एम्बुलेन्सको वर्ग	गाडी नं	नबिकरण गरेको अन्तिम मिति	चालकको नाम	मोबाइल नं.	चालकले आधारभूत स्वास्थ्य तालिम लिएको	हालको अवस्था	GPS जडान	कैफियत
१३	ने.रे.सो. उप शाखा सुनवल		ग	लु १ च ४२४०	०८/०९/२०१९	पुरुषोत्तम ढकाल	९८४७५३५९०१	नलिएको	चालु	छ	
१४	सुनवल न.पा.कार्यालय	सुनवल	ग	लु १ भ २८७	०८/०९/२०१९	सुजन गुरुडग	९८५७०२९७८१	नलिएको	चालु		
१५	रामनगर सामुदायिक अस्पताल	गरपालिका	ग	लु १ च ५५२९		धन बहादुर के.सी.	९८५७०८०७२५, ९८९९०३३३१	नलिएको	चालु		
१६	राइजिङ्गा स्टार सा.प्रतिष्ठान, सुनवल		ग	लु १ च ४१०८		दिपेन्द्र चौधरी	९८४७५१५५२३	लिएको	चालु		
१७	ने.रे.सो. उपशाखा पञ्चनगर		ग	लु १ च ७५८७			९८५७०८०६५६		चालु		
१८	बर्दघाट नगरपालिका १४ नं. वडा कार्यालय		ग	लु १ भ ४१८		बुद्धी लामा	९८६४५५९७२४		चालु		
१९	बर्दघाट नगरपालिका १६ नं. वडा कार्यालय		ग			मदन राना	९८६७९३९५६				
२०	बर्दघाट नगरपालिका २ नं. वडा कार्यालय		ग	लु १ भ ४१९		शिशिर गौतम	९८४७२७४५१५	नलिएको	चालु	छ	
२१	बर्दघाट नगरपालिका १३ नं. वडा कार्यालय	बर्दघाट नगरपालिका	ग	लु १ भ ४१७			९८६४५५९७२३		चालु		
२२	बर्दघाट नगरपालिका ९ नं. वडा कार्यालय		ग	लु १ भ ४१६		सुरेस लामिछाने	९८६४५५९७२२	लिएको	चालु	छ	
२३	भु.पु.सैनिक कल्याणकारी कोष, बर्दघाट		ग	लु १ च ३९९८		नारायण बहादुर खत्री	९८६८२४४३०४	लिएको	चालु		
२४	सहिद स्मृती सामुदायिक अस्पताल		ग	लु १ च २००९		दिर्घमान चौधरी	९८६७०९९९९९	नलिएको	चालु		
२५	सहिद स्मृती सामुदायिक अस्पताल		ग	लु १ च ५७५१		धनबहादुर के सी	९८५७०८०७२५				

सहायक प्रमुख  अधिकारी
३६

क्र.सं.	संचालित संस्थाको नाम	एम्बुलेन्स रहेको पालिका	एम्बुलेन्सको वर्ग	गाडी नं.	नबिकरण गरेको अन्तिम मिति	चालकको नाम	मोबाइल नं.	चालकले आधारभूत स्वास्थ्य तालिम लिए नलिएको	हालको अवस्था	GPS जडान	कैफियत
२६	श्री उदय यूवाकलव बर्दघाट १४		ग	लु.२.च. ८६१७		मदन राना	९८११४३२२०७, ९८४२९२५२१८		चालु		
२७	सरावल गाउँपालिका	सरावल गा पा	ग	लु.१.भ.५.४९		धन बहादुर चौधरी	९८५७०४७९५०	नलिएको	चालु		


सहायक प्रमुख जिल्ला अधिकारी

अनुसूची-१३
वारुणयन्त्र (दमकल) चालकको सम्पर्क सूची

क्र.सं	स्थानीय तह	दमकल संख्या	चालकको नाम	चालकको सम्पर्क नं.
१.	रामग्राम नगरपालिका	१ थान	श्री कृष्ण प्रसाद चौधरी, श्री तुलसी प्रसाद चौधरी	९८४७०२११५५, ९८४७४४५८८७, ०७८-५२०८७४
२.	बर्दघाट नगरपालिका	१ थान	श्री प्रकाश सुवेदी	९८४७१५३४१६


अनुसूची १४
जिल्लास्थित राजनैतिक दलहरुको सम्पर्क सूची

सिन	नाम	राजनैतिक दल	पद	सम्पर्क नं
१	अर्जुन कुमार पोखरेल	नेपाली कांग्रेस	जिल्ला सभापती	९८५७०२०४१७
	बिक्रम प्रसाद यादव		उपसभापती-	९८४७०३९८५७
२	दिपेन्द्र कुमार अधिकारी	नेकपा (एमाले)	जिल्ला संयोजक	९८५७०२५६६३
	डोलराज भण्डारी		सहसंयोजक -	९८५७०२४४६०
३	घनश्याम यादव	नेकपा (माओवादी केन्द्र)	केन्द्रीय सदस्य	९८५७०२४७८९
	भविश्वर तिवारी		जिल्ला ईन्चार्ज	9847051799
४	विनोद कण्डेल	राष्ट्रिय स्वतन्त्र पार्टी	सभापति	9847342223
५	ओम बहादुर सिंह	रा.पा.प्र.	जिल्ला अध्यक्ष	9847467995
६	धरेन्द्र यादव	जनता समाजवादी पार्टी	जिल्ला अध्यक्ष	9847042156
७	कृष्णकान्त चौधरी	जनमत पार्टी	जि.अध्यक्ष	9821554724
८	कुमार आले	नेकपा (समाजवादी)	अध्यक्ष	9857080008
९	मुकुर्जी गिरी	लोकतान्त्रिक समाजवादि पार्टी	जिल्ला अध्यक्ष	९८४७०८०१३७
१०	भरत पाण्डेय	नेकपा माले	जिल्ला अध्यक्ष	९८४९४६०७६२
११	राधेरमण पाण्डे	जनता प्रगतिशिल पार्टी	जिल्ला अध्यक्ष	९८५७०४५४९६
१२	ओम प्रकाश चौधरी	नागरिक उन्मुक्ति पार्टी	जिल्ला अध्यक्ष	९८४७०३९०३९
१३	किसन अधिकारी	राष्ट्रिय जनमोर्चा	जिल्ला अध्यक्ष	९८२९४३३८७९
१४	धन बहादुर गुरुड	राष्ट्रिय जनमुक्ति पार्टी	जिल्ला अध्यक्ष	९८१२९८२३५३
१५	चन्द्रभुषण पाठक	नेपाल समाजवादी पार्टी	कावा अध्यक्ष	9857046057
१६	महेश्वर ढकाल	विवेकशिल साझा पार्टी	जिल्ला संयोजक	9857045025


सहायक प्रमुख जिल्ला अधिकारी

अनुसूची १५

स्थानिय तहमा पहिचान गरिएका खुल्ला स्थानहरुको विवरण र विपद्को समयमा राख्न सकिने अनुमानित संख्या



क्र.स.	स्थानिय तह	खुल्ला रहेको स्थान	संख्या	उपलब्ध स्रोतहरु
१	बर्दघाट नगरपालिका	वडा नं ४ हाटवजार लाग्ने स्थान	२०००	खानेपानी विजुली, बाटो, शौचालय
२	सुनवल नगरपालिका	वडा नं १ हाटवजार लाग्ने स्थान	२०००	खानेपानी विजुली, बाटो, शौचालय
३	रामग्राम नगरपालिका			
४	सरावल गाउँपालिका	भुजहवा, मधवलिया धनगडवा धान आश्रयस्थल	२ ब्लक	
५	पाल्हीनन्दन गाउँपालिका			
६	प्रतापपुर गाउँपालिका	बेलाटारी क्यापस बेलाटारी	१५००	खानेपानी विजुली, बाटो, शौचालय
७	सुस्ता गाउँपालिका	पक्लिहवा आश्रय स्थल सुस्ता पारी आश्रय स्थल सुस्ता ४ नर्सरी खेल मैदान	१५० १५० १०००	खानेपानी विजुली, बाटो, शौचालय

अनुसूची १६

सर्पदंश उपचार केन्द्रको विवरण

क्र.स.	अस्पताल	स्थान	सम्पर्क नं.	कैफियत
१	पृथ्वी चन्द्र अस्पताल	परासी	०७८-५२०१८८, ९८५७०४८८८३	
२	चिसापानी अस्पताल	बर्दघाट	०७८-५८०४०५, ९८४९१५१८७३	

अनुसूची १७

स्थानिय विपद् व्यवस्थापन समितिका फोकल पर्सनहरुको विवरण


सि.नं.	नाम, थर	कार्यालय	सम्पर्क नम्बर
१	अर्जुन प्रसाद रेग्मी	जिल्ला प्रशासन कार्यालय	९८५७०६९९६६
२	श्री पुष्कर काफ्ले	बर्दघाट नगरपालिका	९८४७०४११८७
३	श्री चक्रपाणी भण्डारी	सुनवल नगरपालिका	९८५७०५३२०५
४	श्री सुमित्रा चौधरी	रामग्राम नगरपालिका	९८६७१६५३१६
५	श्री जिवलाल पाण्डे	प्रतापपुर गाउँपालिका	९८४४७४६०८१
६	श्री अब्दुल रज्जाक	सरावल गाउँपालिका	९८६७४२६३६७ ९८०७४०६७८६
७	श्री प्रदिप तिवारी	पाल्हीनन्दन गाउँपालिका	९८६७२२८८६५ ९८१९२७२५३४
८	श्री विष्णु प्रसाद ढकाल	सुस्ता गाउँपालिका	९८५७०६२६५०

सहायक प्रमुख जिल्ला अधिकारी

सन्दर्भ सामाग्रीहरु

- १) जल तथा मौसम विज्ञान विभागको मौसम पूर्वानुमान आँकलन प्रतिवेदन २०८२
- २) विपद् व्यवस्थापन राष्ट्रिय रणनीति २०६६
- २) विपद् पूर्व तयारी तथा प्रतिकार्य योजना तर्जुमा मार्ग दर्शन २०६७
- ५) विपद् पूर्व तयारी तथा प्रतिकार्य योजना २०८१
- ६) मनसुन पूर्व तयारी तथा प्रतिकार्य योजना, २०८१




सहायक प्रमुख जिल्ला अधिकारी